ATLAS COMPLET

DU

PRÉCIS DE LA GÉOGRAPHIE UNIVERSELLE

DE MALTE-BRUN,

DRESSÉ CONFORMÉMENT AU TEXTE DE CET OUVRAGE,

ET ENTIÈREMENT REVU ET CORRIGÉ

PAR M. J.-J.-N. HUOT,

Membre de plusieurs Sociétés savantes nationales et étrangères, continuateur de cet ouvrage, et l'un des collaborateurs de l'Encyclopédie méthodique et de l'Encyclopédie moderne, etc.

(Cet Atlas est composé de 72 Cartes, dont 14 doubles.)

Paris.

AIMÉ ANDRÉ,
LIBRAIRE-ÉDITEUR, RUE CHRISTINE, N° 1.

V^E LE NORMANT,
LIBRAIRE, RUE DE SEINE, N° 8, F. S. G.

IMPRIMERIE LE NORMANT, RUE DE SEINE, N° 8.

1837.

EXCLU DU PRET

B.U. AIX LETTRES
D 050 673350 6

G. X. 1019.

ATLAS COMPLET

PRÉCIS DE LA GÉOGRAPHIE UNIVERSELLE

ATLAS COMPLET

DU

PRÉCIS DE LA GÉOGRAPHIE UNIVERSELLE

DE MALTE-BRUN,

DRESSÉ CONFORMÉMENT AU TEXTE DE CET OUVRAGE,

ET ENTIÈREMENT REVU ET CORRIGÉ

PAR M. J.-J.-N. HUOT,

Membre de plusieurs Sociétés savantes nationales et étrangères, continuateur de cet ouvrage, et l'un des collaborateurs de l'Encyclopédie méthodique et de l'Encyclopédie moderne, etc.

(Cet Atlas est composé de 72 Cartes, dont 14 doubles.)

BIBLIOTHÈQUE NATIONALE LIGNET

POLITIQUE

Paris.

AIMÉ ANDRÉ,
LIBRAIRE-ÉDITEUR, RUE CHRISTINE, No 1.

Ve LE NORMANT,
LIBRAIRE, RUE DE SEINE, No 8, F. S. G.

IMPRIMERIE LE NORMANT, RUE DE SEINE, No 8.

1837.

Mag Grandsformats Silo 1057
Exclu du prêt

Chez les mêmes Libraires :

GLOBES, SPHÈRES, ATLAS ET CARTES GÉOGRAPHIQUES.

GLOBE TERRESTRE, par J.-B. Poirson, géographe.

Cet ouvrage, adopté par les divers établissemens d'instruction publique, tels que l'Université, l'École Polytechnique, celle de Saint-Cyr, les principaux Colléges, etc., etc., est réduit d'après le grand Globe du même auteur exécuté par ordre du Gouvernement, et placé aux Tuileries dans la galerie d'Apollon.

Ce nouveau Globe, d'une sphéricité parfaite, a un pied quatre lignes (pied métrique) de diamètre; il est supporté par un pied formant une colonne tronquée d'ordre toscan, qui soutient quatre quarts de cercle, portant l'horizon et un méridien en cuivre, exécuté avec tant de soin, que leurs divisions se projettent parfaitement sur celles du Globe, dont ils sont extrêmement rapprochés. L'ensemble est d'un effet on ne peut plus agréable à l'œil.

La gravure, tant pour le trait que pour les montagnes et la lettre, a été exécutée par d'habiles artistes.

L'élégance de ce Globe, et les nouvelles découvertes géographiques qu'il présente, le rendent le complément nécessaire de toute belle bibliothèque. Il peut également orner un salon, une galerie ou un cabinet d'étude.

Le Globe monté sur pied, et colonne en bois d'acajou, est du prix de : 160 fr.

GLOBE CÉLESTE, exécuté d'après le Catalogue de Bode et la Connaissance des Temps, donnant la position de près de 7000 étoiles, calculées pour 1838, dédié au Bureau des longitudes, par le même auteur, de la même forme et avec la même monture que le Globe Terrestre.

Prix, avec pied en bois d'acajou : 160 fr.

Les deux Globes montés avec des cercles en cuivre, avec pieds en acajou et un mouvement horizontal, la paire : 300 fr.

N. B. Ces Globes, qui faisaient partie de la dernière exposition des produits de l'industrie française, ont obtenu les suffrages du jury, et il a été décerné une médaille à leur auteur.

Devenu, par suite du décès de M. Poirson, son beau-père, propriétaire de ces beaux ouvrages, M. Aimé André vient de les faire revoir avec le plus grand soin, et mettre au niveau des découvertes actuelles, d'après les ouvrages les plus récens, au 1er janvier 1838. Aucune autre production de ce genre ne peut être mise en parallèle pour l'exactitude, l'exécution et la perfection du travail.

LISTE DES SOIXANTE-DOUZE CARTES

CONTENUES DANS CE VOLUME.

AVIS AU RELIEUR.

Les 72 Cartes doivent être placées dans l'ordre ci-après désigné, sans avoir égard aux Numéros gravés sur le coin de chacune. Toutes celles qui sont doubles ne doivent point être plissées sur l'impression, mais ployées sur le fond et assujetties par un onglet collé au dos et dans le milieu de la Carte.

CARTES.

1. Géographie des Hébreux.
2. Géographie primitive des Grecs, d'après Homère et Hésiode; Voyages des Argonautes et d'Ulysse.
3. Géographie d'Hérodote.
4. Systèmes géographiques de Ptolémée, de Strabon et d'Eratosthène.
5. Empire d'Alexandre.
6. Monde connu des anciens au siècle de Ptolémée.
7. Europe ancienne, avant le siècle d'Auguste.
8. Asie ancienne.
9. Asie-Mineure ancienne.
10. Afrique ancienne.
11. Palestine, avec le royaume de David et les Douze Tribus.
12. Égypte ancienne.
13. Grèce ancienne.
14. Italie ancienne.
15. Espagne ancienne.
16. Les Gaules.
17. Empire romain sous Trajan et sous Constantin-le-Grand.

18-19. Tables de Peutinger. (*Carte de grandeur double.*)

20. L'Europe après l'invasion des Barbares.
21. Europe en 1100.
22. Géographie du Moyen Age.
23. Empire des Mongols.

24-25. Carte géologique de l'Europe. (*Carte de grandeur double.*)

26. Iles Britanniques. (*Carte physique et géologique.*)

27-28. France, carte physique et géologique. (*Carte de grandeur double.*)

29-30. Coupes géologiques. (*Carte de grandeur double.*)

31-32. Mappemonde sur la projection réduite de Mercator. (*Carte de grandeur double.*)

33-34. Mappemonde en deux hémisphères, oriental et occidental. (*Carte de grandeur double.*)

35-36. Europe en 1837, carte générale. (*Carte de grandeur double.*)
37. France et Italie septentrionale, en 1789.
38. Empire Français en septembre 1812, et royaume d'Italie.
39-40. France en 1837. (*Carte de grandeur double.*)
41. Belgique et Hollande.
42. Angleterre, avec les îles de Jersey et Guernesey, etc.
43. Écosse, avec les îles de Shetland.
44. Irlande.
45. Suède et Norvége.
46. Danemark.
47. Allemagne par cercles, en 1789.
48-49. Confédération germanique. (*Carte de grandeur double.*)
50. Allemagne centrale.
51. Prusse.
52. Bavière.
53. Empire d'Autriche.
54-55. Russie d'Europe, carte générale. (*Carte de grandeur double.*)
56. Pologne.
57. Turquie.
58. Grèce moderne.
59. Italie en 1837.
60. Suisse.
61-62. Espagne et Portugal. (*Carte de grandeur double.*)
63-64. Asie, carte générale. (*Carte de grandeur double.*)
65. Perse, avec l'Afghanistan et la Turquie d'Asie.
66. Sibérie et Amérique russe.
67. Empire Chinois et Japon.
68. Inde, comprenant l'Hindoustan et l'Indo-Chine.
69-70. Afrique, carte générale. (*Carte de grandeur double.*)
71. Barbarie.
72. Égypte moderne.
73. Amérique septentrionale.
74. Nouvelle Bretagne et Canada.
75. États-Unis.
76. Mexique.
77. Golfe du Mexique et Antilles.
78. Amérique méridionale.
79. Colombie et Guyanes.
80. Brésil.
81. Pérou et Bolivia.
82. La Plata, Chili et Patagonie.
83-84. Océanie, carte générale. (*Carte de grandeur double.*)
85. Malaisie.
86. Mélanésie.

NOTICE RAISONNÉE

DES CARTES QUI COMPOSENT CET ATLAS.

Une collection de Cartes, propre à accompagner une *Géographie* vraiment *universelle*, était nécessairement une entreprise difficile et délicate. Il ne suffisait pas, comme dans les Atlas ordinaires, de réunir une suite de Cartes modernes des diverses parties du Monde et des royaumes qu'elles renferment; il fallait encore présenter chacune de ces portions de notre Globe dans leurs divers états antérieurs, d'après les principales époques historiques; enfin, à ce travail sur la géographie ancienne et sur celle du moyen age, il fallait encore joindre quelques aperçus de la géographie systématique ou de ces fausses combinaisons auxquelles les Anciens avaient assujetti leurs connaissances réelles. Après avoir conçu cette longue série d'aspects géographiques de notre globe, nous avons dû nous demander quelles sont, parmi des *milliers* de Cartes que cette série pourrait renfermer, celles qui intéressent de plus près les lecteurs du *Précis de la Géographie universelle*, et qui leur sont même indispensables pour peu qu'ils veuillent approfondir ce qu'ils ont lu? Parmi ces Cartes nécessaires, quelles sont celles qui, pour diminuer le prix de l'Atlas, peuvent être dressées, sans inconvénient, à petit point? Quels sont, au contraire, les détails qu'on ne nous pardonnera point d'avoir épargnés? En un mot, par quelles combinaisons parviendrons-nous à réunir le bon marché à l'élégance, la clarté élémentaire à des recherches savantes, un choix de morceaux neufs à un ensemble complet de notions élémentaires?

Telle est la question que nous nous sommes proposée; nous ne l'avons sans doute pas résolue dans toute son étendue et sous tous les rapports compliqués qu'elle présente : il y a des inconvéniens, des désavantages que nous n'aurions pu éviter qu'en agrandissant du double et du triple l'étendue de nos Cartes; il y a peut-être des imperfections, des erreurs qui nous sont échappées, mais nous aurons au moins le mérite d'avoir, les premiers, dressé un Atlas véritablement en rapport avec un texte.

Nous allons indiquer brièvement le but de nos Cartes, les perfectionnemens qu'elles offrent, et les autorités ou les raisonnemens sur lesquels elles sont fondées, en distinguant par les lettres initiales de nos noms ce qui appartient en propre à chacun de nous.

1. GÉOGRAPHIE DES HÉBREUX.

La Genèse, les quatre autres livres attribués à Moïse, et en général les écrits historiques du Vieux-Testament, nous présentent les idées que les nations anciennes de l'Asie occidentale, les Babyloniens, les Syriens, les Arabes, et particulièrement les Hébreux, avaient sur la géographie. Ces idées sont tracées d'après les orientalistes les plus savans, spécialement d'après la *Geographia Sacra* de *Bochart*, le *Spicilegium* de *Michaëlis*, les *Recherches sur l'Asie* de *Hartmann*, etc. Quelquefois, dans l'extrême incertitude qui règne à l'égard de ces matières, nous avons consigné deux opinions contraires, comme, par exemple, au sujet d'*Elisa*, qui peut répondre à l'Elide ou à l'Eolide; de la situation d'*Ophir*, différente, selon Gossellin et selon Seetzen; de celle de la première *Ninivéh*, que nous croyons, avec Mannert, devoir rapprocher de Babylone, etc.

Cette Carte se rapporte à l'exposé de la Géographie de Moïse et des Hébreux, dans le livre II du tome Ier. (M.-B.)

2. GÉOGRAPHIE PRIMITIVE DES GRECS.

Cette Carte représente les pays connus d'Homère, d'Hésiode et des auteurs des Argonautiques, arrangés d'après leurs propres idées. Elle offre l'ensemble des traditions populaires et poétiques qui furent les premières bases de la géographie des Grecs, et dont l'influence est

sensible dans tous leurs systèmes postérieurs jusqu'au siècle de Ptolémée. Un Mémoire allemand de M. *Voss*, annexé à la Gazette littéraire d'Iéna, deux Cartes du même savant, celle d'Homère et celle d'Hésiode, une Dissertation de M. *Schœnemann* sur la géographie homérique, une autre du même auteur sur les voyages des Argonautes, une de M. *Auguste de Schlégel* sur Homère, les chapitres de *Mannert* sur les mêmes objets, nous ont été d'un grand secours pour composer cette Carte, une des plus essentielles, des plus importantes de notre Atlas.

Elle se rapporte à l'exposé de la géographie homérique, etc., livre II, tome Ier, où toutes les autorités sont citées au bas des pages. (M.-B.)

3. GÉOGRAPHIE D'HÉRODOTE.

Cette Carte du plus ancien voyageur-philosophe dont il nous reste des relations authentiques, fait naturellement suite à la précédente. Les seuls pays connus à Hérodote sont indiqués en traits hachés. Les contrées dont cet historien devait supposer l'existence sont marquées par des lignes de points.

Toutes les autorités sur lesquelles se fonde la Carte sont indiquées dans notre *Géographie d'Hérodote*, livre III, tome Ier.

Peut-être aurions-nous dû arrêter le trait du cours du Nil à *Meroé* pour le conduire de là *à l'ouest* par une ligne de traits incertains. Cela, nous le croyons, aurait mieux exprimé l'idée d'Hérodote, qui regardait l'*Arabie* comme plus étendue au midi que l'Afrique. (M.-B.)

4. SYSTÈMES GÉOGRAPHIQUES

DE PTOLÉMÉE, DE STRABON ET D'ÉRATOSTHÈNE.

Les trois Mappemondes d'Eratosthène, de Strabon et de Ptolémée, réunies sur une seule planche, sont tracées d'après le texte des auteurs, et en partie d'après les recherches de *Mannert* et celles de *Gossellin* (de l'Institut) sur la géographie systématique des Grecs. On y voit les idées des Grecs se développer successivement, en tendant vers une exactitude scientifique de laquelle cependant elles restèrent toujours très-loin.

Ces Cartes se rapportent au livre V du tome Ier.

Pour achever le *cyclus* des Cartes systématiques, nous aurions désiré placer entre Hérodote et Eratosthène la *Carte des Voyages de Pythéas* ou celle qu'a publiée le Savant M. Lelewel; celle des *Voyages d'Hannon*, d'après les recherches de M. Brédow, combinées avec les nôtres; le *Système d'Eudoxus et d'Aristote*, d'après les idées de M. Voss, et la *Méditerranée de Polybe*, d'après Gossellin. Nous aurions encore pu donner le *Système de Marin* d'après le même savant, et celui de *Cosmas*, dont nous avons tracé l'esquisse; mais ces Cartes, intéressantes pour une certaine classe de lecteurs, auraient exigé trois planches de plus, ce qui aurait renchéri le prix de l'ouvrage. (M.-B.)

5. EMPIRE D'ALEXANDRE.

Les Cartes de d'Anville, de Rennel et de Barbié du Bocage ont fourni les principaux détails de géographie ancienne. Mais en appliquant ces détails à un *tracé* infiniment plus correct que celui même dont le savant géographe d'Anacharsis a pu faire usage, à un *tracé* conforme aux Cartes de *Perse* et de la *Turquie d'Asie* moderne, il est évident que nous avons dû rencontrer plusieurs améliorations. Ainsi les *Scythini* et les *Taochi* sont placés d'une manière plus conforme à la marche des Dix-Mille; le nom moderne de *Tahoskari* (voyez la Carte du Caucase par M. *Lapie*) nous a conduit à ce changement. La *Matiane*, pays presque méconnu, remplit ici ses limites marquées par la nature. Les rivières de la *Perse propre* ont leur véritable nom. Les deux établissemens des *Elymœi* sont distingués. L'*Arabis* de Ptolémée, différent de l'*Arabius*, a été reconnu; les *Parsiræ*, peuple de la Gédrosie, ont été indiqués. Plusieurs positions de villes ont été changées d'après les Cartes publiées récemment par M. Lapie et M. Poulain de Bossay, professeur au collége Charlemagne.

Cette Carte se rapporte aux livres VII et VIII du tome Ier.

(M.-B. et J. H.)

6. MONDE CONNU DES ANCIENS.

Cette Carte, dressée d'après celle de M. Lapie, donne non seulement l'étendue des connaissances des Grecs et des Romains, mais elle offre encore celle des Cartes particulières de l'Europe, de l'Asie et de l'Afrique anciennes. (J. H.)

7. EUROPE ANCIENNE,

AVANT LE SIÈCLE D'AUGUSTE.

Dans cette Carte on a rassemblé les principales notions des Grecs et des Romains sur l'état de l'Europe antérieurement aux grands changemens provoqués par les conquêtes de Rome. Il est toutefois nécessaire d'y admettre beaucoup de noms de peuples qui ne sont indiqués que par des auteurs d'une date très-postérieure, attendu que ces peuples ont dû exister bien des siècles avant que leurs noms ne figurassent dans l'histoire.

Les nombreuses et importantes améliorations que l'on trouvera dans cette *Europe ancienne*, comparée à celle de d'Anville, sont justifiées dans les livres VI et XII du tome Ier, auxquels elle se rapporte particulièrement.

C'est dans les épreuves coloriées qu'on remarquera mieux les soins que nous avons pris pour distinguer les grandes familles auxquelles appartenaient les nations anciennes.

Les *Celtes* paraissent ici dans cette grande extension à travers l'Europe centrale, que la critique historique ne saurait leur refuser.

Les nations dont nous avons démontré l'identité avec les Slavons du IVe siècle, n'ayant point été distinguées par les Anciens sous un nom générique, on a rapporté à leur position du temps d'Auguste le nom de *Slavons*, écrit en *lettres grises*, pour marquer qu'il est étranger à l'antiquité classique.

Le nom de *Gothi* (ou *Gothones* ou *Gouttones*), dont la haute antiquité est prouvée par Pythéas, Pline et Ptolémée, n'avait pas besoin d'être ainsi distingué : il était certainement le nom générique le plus usité de toutes les nations scandinaves avant le Ier siècle de l'ère vulgaire.

Les *Scythes* et la *Scythia* de la Carte d'Hérodote ont disparu sur celle-ci des bords du Pont-Euxin.

Les *Sarmates*, horde asiatique, fameuse par son irruption en Europe et ses courses multipliées, sont ici réduits à leur véritable importance géographique, jusqu'ici exagérée. (M.-B.)

8. ASIE ANCIENNE.

Quoique cette Carte embrasse toutes les découvertes des Anciens en Asie, jusqu'au IIe siècle de l'ère vulgaire, on y a conservé les divisions primitives des nations asiatiques avant les conquêtes d'Alexandre.

L'*Inde en-deçà du Gange*, si différente de celle de d'Anville, est tracée d'après les recherches de *Mannert*, rapportées dans notre *Précis*, livre XI. Celles du savant Gossellin n'étant pas publiées, nous n'en avons pu tirer aucun secours, et si leurs résultats coïncident avec les nôtres, ce sera une preuve de notre exactitude réciproque.

La *Sérique*, dont la position tient ici le milieu entre les opinions de d'Anville et celles de Gossellin, offre, ainsi que l'*Inde au-delà du Gange*, plusieurs innovations importantes qui peuvent avoir besoin de démonstrations détaillées étrangères à la nature d'un *Précis de la Géographie*. L'identité du fleuve *Bautes* avec le Brahmapoutre ou Bhaut, celle des *Betæ* avec les Tibétains, des *Damnæ* avec les habitans du Daum ; des *Asangæ*, des *Cosyri*, des *Megallæ* et des *Taluctæ* (de Pline) avec les Mugallous et les peuples d'Asham, de Cassay et des bords du fleuve Thaluan ; celle surtout des *Brachmani* avec les Brakhmans modernes, nommés aussi *Birmans*, *Burmas*, *Bomans*, etc., sont démontrées dans plusieurs travaux récens.

Les côtes de l'*Arabie* sont tracées d'après les résultats combinés des recherches savantes de Mannert et Gossellin. (M.-B.)

9. ASIE MINEURE ANCIENNE.

Cette Carte, qui représente un pays d'un intérêt majeur pour la science, a été étudiée par

d'Anville et par tous les géographes anciens et modernes; mais beaucoup de points restaient toujours incertains, tant pour la position de certains lieux que pour les limites des contrées qui en font partie; nous avons pu lever beaucoup de difficultés et donner une représentation exacte du pays d'après les savantes recherches de MM. Lapie et Poulain. (J. H.)

10. AFRIQUE ancienne.

Les autorités de cette Carte sont citées et expliquées dans le *Précis*, livre IX et X, et livre XIV.

Les marches de Cornélius Balbus ont été tracées d'après les conjectures exposées liv. X, page 235; nous les avons considérées comme des courses faites à la poursuite d'un peuple nomade.

Les détails qui remplissent l'intérieur de l'*Ethiopie orientale* sont tirés de l'*Inscription d'Adulis*, dont l'authenticité paraît aujourd'hui prouvée, malgré les objections de Gossellin.

Nous avons adopté les opinions de ce savant pour la *côte orientale* du continent africain.

Les hypothèses d'après lesquelles sont tracées les *côtes occidentales*, et spécialement les *découvertes d'Hannon*, sont exposées livre IV du *Précis*. (M.-B.)

11. PALESTINE,

AVEC LE ROYAUME DE DAVID ET LES DOUZE TRIBUS.

Cette Carte a été dressée, pour l'intelligence de la géographie primitive, d'après celles de MM. Lapie et Poulain de Bossay. (J. H.)

12. ÉGYPTE ancienne.

Cette Carte, faite d'après les renseignemens recueillis par l'expédition française et des documens encore plus récens, explique parfaitement les Mémoires anciens, et donne une preuve de l'avantage que présente la géographie ancienne faite au moyen des tracés modernes. (J. H.)

13. GRÈCE ancienne.

On a choisi le moment avant la bataille de Chéronée.

Les recherches de *Barbié du Bocage*, qui ont servi pour sa Carte d'Anacharsis, ont fourni nombre de détails plus exacts que ceux de d'Anville, et qu'on a appliqués ici à un tracé très-correct et fondé sur les derniers levés topographiques. *Voyez* ci-après *Grèce moderne*, N° 58.

L'exactitude du tracé de M. Lapie nous a permis de placer quelques peuplades de la Macédoine, de la Thessalie et de l'Epire d'une manière plus précise qu'elles ne l'avaient été. Une partie de l'Asie-Mineure est détaillée, sur cette Carte, d'après d'Anville et Mannert. (M.-B.)

14. ITALIE ancienne.

Dans cette Carte élémentaire on a suivi les divisions par nations, telles qu'elles existaient du temps de la guerre sociale.

Les peuplades de la Corse ont été marquées d'après une Carte spéciale de M. Walckenaer, qui nous a été communiquée par ce savant. (M.-B.)

15. ESPAGNE ancienne.

Cette Carte, qui donne l'Espagne sous les Romains et les Carthaginois, a été faite d'après de très-bons matériaux et en consultant les ouvrages de MM. Depping, Al. de Laborde et autres historiens. (J. H.)

16. LES GAULES.

Purement élémentaire, cette Carte, dont le fond est de d'Anville, présente les nations gauloises d'après leurs limites, antérieurement à la conquête romaine. *Voyez* livre XIII du *Précis*. Les corrections que nous avons admises d'après Mannert, sur la côte occidentale, sont en petit nombre. C'est d'après les recherches du même savant, mais modifiées sur quelques points, que nous avons placé les nations de la

Rhétie, de la Vindelicie et de l'Helvétie. Les *Ardyes* de Polybe nous ont paru être les habitans de l'Oberland bernois, qui, en celte, a dû être nommé *Ardven*, c'est-à-dire le *haut pays*.

(M.-B.)

17. EMPIRE ROMAIN

SOUS TRAJAN ET CONSTANTIN-LE-GRAND.

Les divisions de l'Empire ayant été changées en partie par Trajan et Adrien, le furent enfin totalement par Constantin. On a donc rapporté la Carte au règne de cet empereur, mais en indiquant dans la partie d'Orient des détails appartenant à l'époque de Trajan. Le seul but de cette Carte élémentaire est de faciliter l'étude de ces divisions; elle a été dressée d'après celles de MM. Lapie et Poulain de Bossay.

(M.-B. et J. H.)

18-19. CARTE IMPROPREMENT APPELÉE *Table Théodosienne*, ET PLUS CONNUE SOUS LE NOM DE *Carte de Peutinger*.

Cette Carte est une réduction au sixième de la copie en douze feuilles faite et publiée par Scheyb en 1753, d'après le manuscrit que l'on conserve à la bibliothèque impériale de Vienne.

La manière dont cette Carte a été trouvée, les dissertations auxquelles elle a donné lieu relativement à l'époque où elle a été dressée, la singulière projection sur laquelle elle a été faite, méritent que nous entrions à son sujet dans quelques détails que nous croyons utiles.

Conrad Peutinger, savant allemand du XVIe siècle, doit une partie de sa célébrité à cette Carte qui porte son nom, bien qu'il n'ait eu aucune part à sa publication, et qu'il n'ait même rien écrit sur ce précieux manuscrit, dont la découverte fut faite par Conrad Celtès vers la fin du XVe siècle, dans une ancienne bibliothèque à Spire. Celtès légua ce monument géographique à Peutinger, qui le considéra comme la Carte de l'*Itinéraire d'Antonin*, et conçut le projet de le publier, mais qui n'en eut pas le loisir : la mort vint le surprendre au milieu de ses importans travaux. Marc Welser, quarante ans après, découvrit des fragmens de cette Carte, les fit réduire et graver par son savant ami Abr. Ortell, et les publia avec des explications. De nouvelles recherches lui firent retrouver le manuscrit original qui avait appartenu à Peutinger, et que l'on croyait perdu. Il en fit faire une réduction complète, qui fut publiée en 1598, et qui a été reproduite depuis par différens auteurs. Cependant l'original fut acheté en 1714 par un libraire; et plus tard il passa entre les mains du prince Eugène, qui en fit présent à la bibliothèque de Vienne. Ce fut alors que Scheyb le fit calquer et graver, et qu'il en donna en 1753 une édition in-folio d'une grande exactitude, qu'il accompagna d'une savante dissertation en latin. C'est cette même édition qui est répandue dans plusieurs riches bibliothèques.

En 1809, *J.-D. Podocatharus Christianopulus* a reproduit cette Carte avec une exactitude plus rigoureuse que celle de Scheyb, dans laquelle il a même signalé plusieurs erreurs; il y a joint une savante dissertation.

Mannert publia sur la table de Peutinger un Mémoire qui a été inséré dans le premier volume des Annales des Voyages. (Paris, 1809.)

Cette Carte est remarquable par sa forme : elle comprend 13 degrés de latitude en largeur et 18 de longitude en longueur; et cependant elle n'a qu'un pied de large, quoiqu'elle soit longue de 20 pieds 8 pouces.

On a fait beaucoup de conjectures sur cette singulière projection; l'Anglais Edmond Brutz a même été jusqu'à prétendre que la Carte dont il s'agit était faite d'après le système de ces dessins qui, suivant certaines règles de perspective et d'optique, ont besoin d'être regardés d'un point déterminé assez près du plan sur lequel ils sont tracés, pour y apercevoir les objets dans leur position naturelle. Généralement on attribua sa forme alongée à l'ignorance de son auteur; mais Buache a soutenu, avec sa sagacité ordinaire, qu'elle était faite avec beaucoup plus d'art et de science qu'on ne le supposait; que sa forme avait été calculée à dessein pour en tirer le plus d'avantages possibles; qu'ainsi les grandes routes romaines ayant en général beaucoup moins d'étendue du sud au

nord que de l'ouest à l'est, on avait dû s'attacher à les représenter avec plus d'exactitude dans ce sens que dans l'autre ; et que, d'un autre côté, en l'étendant suivant cette direction, il en résultait qu'on pouvait la rouler facilement et la rendre plus portative.

Elle paraît devoir être classée parmi les *routiers* que Végèce désigne sous le nom d'*Itineraria picta*, pour les distinguer des simples routiers écrits (*Itineraria adnotata*).

Dans l'opinion de Scheyb, cette Carte ne serait point du temps d'Antonin, comme l'avait pensé Peutinger ; elle daterait du règne de *Théodose-le-Grand*, et devrait être de l'an 393 de notre ère. Cette opinion a tellement prévalu chez les savans, que d'Anville, Mentelle et plusieurs autres ne la désignent pas autrement que sous le nom de *Table Théodosienne*, dénomination que nous lui conservons, bien qu'elle soit contestée à juste titre.

Astruc Wesseling, et plus tard le savant Mannert, se sont accordés à reconnaître que la Carte de Peutinger est due à un moine du XIIIe siècle, connu sous la désignation de l'écrivain anonyme des *Annales de Colmar*. Ils s'appuient sur le passage suivant de cet auteur : *Anno* MCCLXV *mappam mundi descripsi in pellis duodecim pergameni*. Scheyb n'en a pas moins soutenu que la Carte de ce moine ne peut pas être la Peutingérienne, ainsi qu'il l'appelle, attendu que celle-ci se compose de 11 feuilles de parchemin, tout entières, parfaitement intactes et d'égale grandeur.

Toutefois le zèle avec lequel Scheyb a défendu l'intégrité de la Carte dont il aimait à vanter l'antiquité, en l'attribuant à l'époque de Théodose-le-Grand, l'aveuglait à tel point, qu'il ne s'apercevait pas qu'il y manquait réellement un morceau considérable : ce qu'il était facile de voir, et ce que Mannert a parfaitement démontré, en faisant remarquer que c'est justement la feuille première qui manque, et que cette feuille ou ce parchemin devait contenir les *Iles Britanniques*, l'*Espagne* et la *Mauritanie*, portion importante de l'Empire romain. On n'y voit même représentée qu'une portion de la province gauloise d'*Aquitaine ;* et c'est dans cette portion qu'on trouve la preuve palpable que la Carte est incomplète : en effet, sur la *première* feuille actuelle, qui devait être la *seconde* du manuscrit original, on lit ITANIA, qui indique évidemment la fin du mot AQUITANIA.

Nous ajouterons encore qu'il est certain, ainsi que l'a fort judicieusement fait remarquer Mannert, que la forme des caractères dont on s'est servi pour écrire les légendes de la Carte Peutingérienne, que le style des figures qui ornent la position des villes de Rome et de Constantinople, et surtout que la forme des couronnes que portent ces figures, indiquent un manuscrit du XIIIe siècle. On pourrait même ajouter que toutes les légendes qui se rapportent au christianisme doivent avoir été ajoutées par le copiste de cette époque.

Près de la ville de Rome, on lit : *Ad sanctum Petrum ;*

Dans le désert de Sinaï : *Desertum ubi quadraginta annis erruaverunt filii Israel, ducente Moyse*. Et plus bas : *Hic legem acceperunt in monte Sina.*

Mais les autres légendes doivent avoir été copiées d'après le manuscrit plus ancien :

A Jérusalem, on lit : *Antè dicta Herusalem, nunc Helya-Capitolina ;*

Au sud de *Zeugma*, sur la rive droite de l'Euphrate : *Arce fines Romanorum ;*

Au nord de *Melentinis*, et sur la gauche du même fleuve : *Campi deserti et inhabitabiles propter aquæ inopiam ;*

Au-dessous du fleuve du Tanaïs : *Flumen qui dividit Asiam et Europam ;*

Au-dessous d'une ville d'*Antiochia*, située au sud de l'embouchure de l'*Araxes : Hic Alexander responsum accepit;*

Au sud d'une chaîne de montagnes nommée sur cette Carte *monts Lymodus*, et qui nous paraît représenter la chaîne des *Ghattes* dans l'Hindoustan, on lit : *In his locis elephanti nascuntur;*

Enfin, à l'ouest de la chaîne précédente, on en voit une autre plus petite au-dessous de laquelle se trouvent ces mots : *In his locis scorpiones nascuntur.*

Du reste, l'ignorance du copiste perce dans tous les points de cette Carte, puisque presque

tous les noms y sont plus ou moins défigurés; que souvent le même nom est écrit de plusieurs manières différentes, et que plusieurs positions importantes, dépourvues de noms, attestent aussi l'inattention du copiste.

Tous les savans sont tombés d'accord sur ce fait, que la Carte de Peutinger est une copie du XIIIe siècle; il n'était pas si facile de s'accorder sur l'époque à laquelle l'originale a été dressée. Nous avons vu plus haut que Peutinger la regardait comme étant du règne d'Antonin, et que Scheyb prétendit qu'elle était du temps de Théodose-le-Grand; mais le savant Mannert fait observer que ces deux opinions ne sont point fondées, attendu que la Mésopotamie, qui n'appartenait point aux Romains du temps de cet empereur, et qui, pour la même raison, ne figure point dans l'Itinéraire d'Antonin, se trouve représentée sur cette Carte avec toutes les villes qu'elle renfermait. De plus, la Gaule, qui sous le règne de Constantin-le-Grand était divisée en dix-sept provinces, n'y est partagée qu'en trois : la *Belgique*, la *Lyonnaise* et l'*Aquitaine;* division qui était due à Auguste, et qui subsista dans le Ier siècle avec les mêmes noms et les mêmes limites. D'un autre côté, la ville d'*Hadrianopolis* en Thrace; celle d'*Ælia Capitolina*, avec la remarque qu'elle portait autrefois le nom de *Jérusalem*, villes qui ont été bâties par Adrien, indiqueraient suffisamment qu'elle est du IIe siècle; mais un fait qui prouve qu'elle est positivement du temps de Septime-Sévère, c'est le tracé de la route construite depuis *Augsbourg* (*Augusta Vindelicorum*) jusqu'à *Trente*, tandis qu'on n'y trouve aucune de celles qui furent faites postérieurement d'orient en occident, par le milieu de la *Rhétie*. De tous ces faits, Mannert tire la conséquence que la Carte de Peutinger est une copie faite au XIIIe siècle d'une Carte romaine qui a été dressée entre les années 202 à 211 de notre ère.

Bien que ce soit une copie, elle n'en est pas moins un monument géographique très-curieux, soit par la projection qui a servi à la dresser, soit par le tracé des routes, soit par les distances qui y sont indiquées en milles romains, soit enfin parce que c'est la seule Carte manuscrite ancienne que nous possédions de l'Empire romain.

On a tout récemment répandu le bruit que la Carte d'Espagne, qui manque à la table de Peutinger, avait été trouvée par M. Wittenbach de Trèves dans l'intérieur d'un livre du XVe siècle; mais nous avons appris de se savant lui-même que le manuscrit qu'il a découvert est une copie faite d'après Ptolémée. (J. H.)

20. EUROPE,

APRÈS L'INVASION DES BARBARES.

Dans le *Précis*, nous donnons un coup d'œil sur l'origine de chacun des Etats de l'Europe : il était donc essentiel d'offrir sur une Carte la marche des Barbares qui ont envahi l'Empire romain. Nous avons dressé cette Carte en partie d'après celle qu'a publiée M. Denaix, qui a mis tant de soins à donner une direction nouvelle à l'étude de la géographie; mais nous ne nous en sommes pas tenu aux seuls renseignemens que présente sa Carte; nous y avons ajouté tous ceux qu'offre l'histoire, et qui pouvaient être figurés par les routes qu'ont suivies les peuples envahisseurs au IIIe, au Ve siècle, et pendant une partie du VIe. (J. H.)

21. EUROPE EN 1100.

Nous avons dressé cette Carte dans le but de présenter non seulement les divisions politiques de l'Europe en 1100, mais encore la date de la fondation de chaque État. On y trouve aussi une légende qui présente l'époque de l'origine des 66 comtés fondés en France. Cette Carte est faite en partie d'après celle qu'a publiée M. Denaix. Elle offre toutefois plusieurs différences importantes. (J. H.)

22. GEOGRAPHIE DU MOYEN AGE.

Cette Carte n'est pas exactement relative à une époque précise; on y a réuni l'*Empire des Califes* dans le IXe siècle, l'*Empire de Charlemagne* vers la fin du VIIIe siècle, les principales découvertes des *Arabes*, et celles des *Scandinaves* depuis 800 jusqu'à 1000, quoique chacun de ces objets eût pu former une Carte distincte. Ce rapprochement, commandé par des vues d'é-

conomie, n'est peut-être pas sans intérêt, et ne peut induire en erreur dès qu'on en est averti. Cette Carte se rapporte aux livres XVI et XVIII du *Précis*. (M. B.)

23. EMPIRE DES MONGOLS.

Cette Carte embrasse les conquêtes des Mongols sous Tchinghiz-Khan et Koublaï-Khan, dressée d'après les renseignemens que fournissent les voyages de Marco-Polo et de Rubruquis; celle de Klaproth nous a encore servi à la rendre plus exacte. Elle se rapporte à une partie du texte des livres XX et XXI. (J. H.)

24-25. CARTE GÉOLOGIQUE DE L'EUROPE.

Aucun traité de géographie, si ce n'est le *Précis*, ne donne un aperçu de la constitution géologique des contrées qui y sont décrites; il était donc essentiel d'offrir au lecteur une Carte qui présentât sous ce rapport l'ensemble de toute l'Europe. Nous avons dressé cette Carte d'après les travaux de MM. de Buch, d'Omalius d'Halloy, Conybeare en Angleterre, et A. Boué; mais nous nous sommes attaché, bien que dans un cadre beaucoup plus petit, à présenter une Carte qui offrît plus de détails géologiques que celle de ce savant. (J. H.)

26. ILES BRITANNIQUES.

(CARTE PHYSIQUE.)

Dans cette Carte nous avons rassemblé les principaux matériaux relatifs à la géographie physique ou à la géologie de ces îles : les montagnes, les cours d'eau et les bassins y sont exactement représentés, ainsi que la nature géologique du sol indiquée par des couleurs plates. Pour ce qui concerne la géologie, nous avons eu recours aux différentes Cartes géologiques des Iles Britanniques. (J. H.)

27-28. FRANCE

PHYSIQUE ET MINÉRALOGIQUE.

Les montagnes, les bassins, les grandes limites de végétation, les pentes des principaux cours d'eau et la nature géologique du sol sont indiqués sur cette Carte. Comme dans celles des Iles Britanniques, nous avons exprimé par les principales roches et les substances minérales les plus importantes, tout ce qui concerne la géologie, parce que nous avons pensé que par-là nous ferions mieux comprendre au lecteur qui n'a aucune notion de de cette science ce qu'une semblable Carte peut avoir d'utile. Obligé d'écrire sur cette Carte les noms de toutes les montagnes et de tous les cours d'eau, il a fallu, comme dans la Carte physique des Iles Britanniques et dans la Carte géologique de l'Europe, renoncer à y mettre les noms de villes, qui auraient nécessairement produit une grande confusion. (J. H.)

29-30. COUPES GÉOLOGIQUES.

La Carte géologique de l'Europe et les Cartes physiques des Iles Britanniques et de la France nécessitaient une Carte présentant quelques coupes géologiques prises sur les principaux points de ces Cartes, afin de faire mieux comprendre au lecteur de quelle manière se succèdent les couches de terrain. Nous avons choisi pour la France la coupe de terrains entre Paris et Colmar et entre l'Ardenne et le Limousin, d'après M. d'Omalius d'Halloy, ainsi que les coupes à travers la chaîne des Pyrénées par M. de Charpentier; et pour l'Angleterre une coupe du Cumberland et une du Derbyshire par M. Conybeare. (J. H.)

31-32. MAPPEMONDE

SUR LA PROJECTION RÉDUITE DE MERCATOR.

33-34. MAPPEMONDE

EN DEUX HÉMISPHÈRES.

Cette Carte est le résumé de toutes celles de détails qui composent l'Atlas de la Géographie moderne. (J. H.)

35-36. EUROPE EN 1837.

Cette Carte, dressée d'après les matériaux les plus récens, donne les limites actuelles des

différens Etats d'après les derniers traités. (J. H.)

37. FRANCE ET ITALIE SEPTENTRIONALE EN 1789.

Carte dressée d'après celles de Cassini et de Zannoni et les renseignemens obtenus dans chaque pays. (J. H.)

38. EMPIRE FRANÇAIS EN 1812.

Il était essentiel de mettre sous les yeux du lecteur l'étonnant accroissement qu'avait éprouvé la France à cette époque qui marque le déclin du règne de Napoléon.

Cette Carte était d'ailleurs utile pour l'intelligence d'une partie de l'Introduction à la Géographie de la France. (J. H.)

39-40. FRANCE EN 1837.

Cette Carte, présentant l'état actuel de la France, a été dressée d'après les meilleurs matériaux; on a eu soin, afin d'éviter la confusion, de n'y placer que les lieux remarquables, soit par la population, soit par les produits du sol, soit par l'activité commerciale et industrielle. (J. H.)

41. BELGIQUE ET HOLLANDE.

Cette Carte, dressée d'après celles de Ferraris et de Krayenhof et d'après les levés des ingénieurs français, donne les limites exactes fixées entre ces deux royaumes par la conférence de Londres. (J. H.)

42. ANGLETERRE, AVEC LES ILES DE JERSEY, GUERNESEY, ETC.

Cette Carte est dressée d'après les *grands Comtés* publiés en Angleterre, d'après celle de Cary, et d'après toutes les Cartes marines qui ont paru dernièrement sur les Iles Britanniques. (J. H.)

43. ÉCOSSE, AVEC LES ILES SHETLAND.

La Carte de Cary a servi également pour représenter l'Écosse qui complète la Grande-Bretagne, et qui, avec l'Irlande et les îles voisines, composent les Iles Britanniques. (J. H.)

44. IRLANDE.

Réduction des mêmes Cartes que les précédentes.

45. SUÈDE ET NORVÈGE.

Carte dressée d'après Forsell et les Cartes marines. On s'est attaché à bien représenter les nouvelles divisions de la Suède. (J. H.)

46. DANEMARK.

Carte dressée d'après Thompson et les Cartes marines.

Cette Carte demandait à être faite avec le plus grand soin, à cause des îles qui composent ce royaume; nous avons tâché d'y insérer tous les détails qui peuvent intéresser, et dans un cadre séparé nous avons placé l'Islande qui en dépend sous le point de vue administratif. (J. H.)

47. ALLEMAGNE PAR CERCLES EN 1789.

Carte dressée d'après les cartes allemandes et françaises.

Elle était nécessaire pour les détails historico-géographiques. (J. H.)

48-49. CONFÉDÉRATION GERMANIQUE.

Cette Carte, qui donne toute l'Allemagne et une partie des États voisins, a été faite d'après les meilleures cartes et les derniers traités. (J. H.)

50. ALLEMAGNE CENTRALE.

Cette Carte a été faite afin de donner avec plus de détail les principautés de la Saxe qui, dans la Carte de la Confédération, ne présentent pas assez de clarté à cause de la multiplicité des subdivisions. (J. H.)

51. PRUSSE.

Carte dressée d'après les plus récentes de Engelhard et Kuïnenel, et celles publiées par l'état-major autrichien. Elle donne la Prusse proprement dite et les provinces sur le Rhin qui lui on été cédées par les derniers traités. (J. H.)

52. BAVIÈRE.

Cette Carte a été rédigée d'après celles qu'ont dressées les ingénieurs français et d'après l'Atlas bavarois. (J. H.)

53. EMPIRE D'AUTRICHE.

Cette Carte a été dressée d'après celles qui ont été publiées par l'état-major autrichien.

Elle comprend tous les États qui composent l'Empire, tant en Allemagne qu'en Italie. (J. H.)

54-55. RUSSIE D'EUROPE,

CARTE GÉNÉRALE.

Carte dressée d'après l'Atlas russe appelé *Zodrobnaïa Karta* et publié par le colonel Padichef, et les renseignemens obtenus par M. le baron A. de Meyendorff; on trouvera sur cette Carte la division en gouvernemens et les limites exactes avec la Turquie et la Perse. (J. H.)

56. POLOGNE.

Dressée d'après M. L. Chodzko, cette Carte est véritablement un tableau qui présente les démembremens successifs de cet État depuis l'époque où elle était la plus puissante jusqu'à sa réunion à la Russie. (J. H.)

57. TURQUIE D'EUROPE.

La mer de Marmara a été tracée d'après les levés de M. l'amiral Truguet; les côtes de la mer Noire ont été dressées d'après les observations de Beauchamp, et rectifiées d'après les notes de M. A. Jaubert, secrétaire interprète de Sa Majesté; les côtes de l'Archipel sont extraites des voyages de MM. de Choiseul, Chandler, et de plusieurs cartes manuscrites. Les recherches faites par M. Lapie ont aussi beaucoup servi à sa rédaction; les nouvelles subdivisions de cet empire ont été indiquées avec le plus grand soin. (J. H.)

58. GRECE.

Cette Carte renferme aussi beaucoup de détails nouvellement corrigés d'après des levés particuliers et des observations faites sur les lieux par la commission scientifique envoyée en Morée. (J. H.)

59. ITALIE.

Cette Carte, rédigée d'après les Cartes françaises et autrichiennes, et d'après celle de Zannoni, donne les divisions exactes de cette partie de l'Europe si intéressante par les souvenirs historiques: nous aurions pu, par cette raison, la dresser en deux feuilles, afin d'obtenir plus de détails, mais nous avons préféré en former un seul tableau pour en faire voir l'ensemble, la nomenclature étant d'ailleurs suffisamment complète.

60. SUISSE.

Carte dressée d'après celles de MM. Lapie, Raymond, Weiss et Keller.

On a eu soin d'y placer tous les lieux qui peuvent intéresser la curiosité des voyageurs dans un pays aussi riche en sites curieux. (J. H.)

61-62. ESPAGNE ET PORTUGAL.

Cette Carte est dressée d'après Lopez et Tofino, celle de M. A. de Laborde, et les différens itinéraires obtenus dans les dernières campagnes. La division des provinces a été faite d'après les renseignemens les plus récens.

63-64. ASIE, CARTE GÉNÉRALE.

Cette Carte est la réduction des 4 Cartes particulières suivantes, pour lesquelles on a consulté les différens ouvrages de MM. de Humboldt, Klaproth, L. de Laborde, Saint-Martin, Abel de Remusat, G. de Meyendorff, Berghauss, Ritter, etc. (J. H.)

65. TURQUIE D'ASIE, ARABIE, PERSE ET AFGHANISTAN.

Cette Carte a été dressée d'après celles de M. Lapie, qui a fait beaucoup de recherches pour la Turquie d'Asie, pour la Perse et l'Afgha-

nistan ; de nombreux changemens ont été apportés : ainsi, l'Afghanistan est divisé en oriental et occidental, et la partie orientale fait partie de l'Hindoustan; les limites de la Perse ont subi beaucoup de modifications. (J. H.)

66. SIBÉRIE ou RUSSIE D'ASIE SEPTENTRIONALE.

Dressée d'après les dernières Cartes russes, spécialement d'après celle du *Dépôt hydrographique* de Saint-Pétersbourg, cette Carte présente la division par gouvernemens d'après un Atlas russe; elle offre des changemens assez importans sur le littoral, depuis la rivière de Mezen jusqu'à la mer de Kara.

Les découvertes au nord de la Sibérie ont été indiquées de manière à en faire mieux sentir l'importance géographique. (J. H.)

67. EMPIRE CHINOIS ET JAPON.

Cette Carte a été dressée d'après celles de MM. Lapie et Klaproth; on s'est surtout attaché à donner la véritable délimitation avec les pays voisins et les divisions intérieures de la Chine proprement dite, ainsi que les chefs-lieux et villes les plus remarquables. (J. H.)

68. INDES,

COMPRENANT L'HINDOUSTAN ET L'INDO-CHINE.

Cette Carte a été dressée d'après celle de Berghauss; elle donne tous les changemens qui ont eu lieu pour la délimitation des différens Etats. On y trouve la division actuelle de l'Hindoustan en trois grandes présidences, et la circonscription exacte des empires Birman et d'Annam, ainsi que celle du royaume de Siam. (J. H.)

69-70. AFRIQUE,

CARTE GÉNÉRALE.

Cette Carte a été faite avec le plus grand soin, les Cartes qui existent sur cette partie étant très-fautives, tant sous le rapport des différentes limites d'Etats que sous celui de la nomenclature. On a recueilli tous les matériaux possibles, et on s'est servi des Cartes de MM. Lapie, Brué, Caillié, des frères Llander, et des ouvrages de MM. Cailliaud, Brown, Clapperton et d'Avezac.

On signale comme renseignemens nouveaux les limites du Congo, du Sofala, du Ouanyarah et les noms des différentes peuplades de l'intérieur; comme aussi la chaîne des montagnes du Soleil, que les géographes représentent sur les Cartes comme courant de l'est à l'ouest, tandis qu'elle se dirige au contraire du sud au nord; l'emplacement de Tembouctou, par M. Caillié; et enfin la direction du Niger ou Kouara, ainsi que des montagnes de Kong, par les frères Llander. (J. H.)

71. BARBARIE.

On a employé pour ce pays, jusqu'ici peu connu, les Cartes de Lapie et Brué et les renseignemens obtenus par le Dépôt général de la guerre pendant les dernières campagnes. (J. H.)

72. ÉGYPTE.

La base de cette Carte a été le résultat des travaux faits en Égypte par les ingénieurs français, et les matériaux récens de MM. Caillié, Cailliaud et d'autres voyageurs. (J. H.)

73. AMÉRIQUE-SEPTENTRIONALE.

Cette Carte a été faite d'après la grande Carte de Brué et les renseignemens de différens navigateurs, tels que Mackenzie, Middleton, Hearne, Smith, Ross, Levis et Clarke, et ceux tout nouveaux du capitaine Back ; on y trouvera tous les lieux, rivières, golfes, etc. nécessaires à l'intelligence des voyages. (J. H.)

74. NOUVELLE-BRETAGNE.

On aurait pu se dispenser de joindre à notre Atlas, cette Carte qui se trouve comprise dans celle de l'Amérique-Septentrionale; mais nous avons préféré la donner sur une échelle suffisamment grande pour que l'on pût suivre les ouvrages qui donnent les nouvelles découvertes. On s'est servi pour cela des Cartes de Brué, du capitaine

Back, et les relations de MM. Mackenzie, Ross, Smith, etc. (J. H.)

75. ÉTATS-UNIS.

Cette Carte a été dressée d'après celles de MM. Lapie et Brué; on y a indiqué les limites des provinces avec la position exacte de chaque chef-lieu et les lieux les plus remarquables. (J. H.)

76. MEXIQUE.

On a employé pour cette Carte celle de Brué qui avait obtenu les renseignemens et matériaux les plus récens, surtout pour la délimitation des provinces. (J. H.)

77. GOLFE DU MEXIQUE ET ANTILLES.

Cette Carte a été réduite d'après celles de MM. Lapie et Brué. (J. H.)

78. AMÉRIQUE-MÉRIDIONALE.

On a employé également pour cette Carte celle de Brué, en s'aidant des différens Mémoires et des travaux de M. Alcide d'Orbigny. (J. H.)

79. COLOMBIE.

On s'est aussi servi pour la confection de cette Carte de celles de MM. Lapie et Brué, et l'on a marqué avec soin la division de ce pays en trois grandes républiques, qui sont l'Équateur, la Nouvelle-Grenade et Venezuela. (J. H.)

80. BRÉSIL.

Cette Carte a été réduite d'après la grande Carte de Brué, qui avait obtenu de M. de Humboldt tous les matériaux nécessaires à sa construction. (J. H.)

81. PÉROU ET BOLIVIA.

Cette Carte a été dressée d'après les Cartes de MM. Lapie et Brué, et les travaux récemment publiés par M. A. d'Orbigny. (J. H.)

82. LA PLATA, CHILI ET PATAGONIE.

Idem.

83-84. OCÉANIE,

CARTE GÉNÉRALE.

Pour cette Carte on a consulté la relation du voyage du capitaine Dumont d'Urville, et l'on a coordonné les divisions et les noms qu'il donne avec les renseignemens fournis par les meilleures Cartes; on a puisé aussi des détails dans les relations de MM. Bougainville, Duperrey et de Rienzi. (J. H.)

85. MALAISIE.

Cette Carte est le développement des îles qui avoisinent l'Asie; elle a été dressée d'après les mêmes matériaux que la précédente. On y remarquera que les îles Andamen et Nicobar ont été, d'après l'opinion de plusieurs voyageurs, et principalement de M. de Rienzi, comprises dans cette division de l'Océanie. (J. H.)

86. MÉLANÉSIE.

Cette Carte, comme les deux qui précèdent, a été faite en consultant les mêmes relations; elle donne les divisions exactes du littoral de la Nouvelle-Hollande. (J. H.)

L'Atlas complet que nous livrons au public réunira les suffrages de ceux qui savent apprécier les difficultés d'une semblable entreprise. Il a fallu se livrer, pour le confectionner, à un grand nombre de recherches, et surtout se procurer tous les documens les plus nouveaux de chaque partie du monde et de chaque État en particulier; quelques fautes ont pu se glisser dans la rédaction d'un Atlas aussi considérable; mais nous pouvons assurer que ni peines ni dépenses n'ont été épargnées pour le rendre aussi parfait que possible, et aussi conforme au *Précis de la Géographie universelle de Malte-Brun*, revu par M. Huot, que nous publions en ce moment.

MER TÉNÉBREUSE

MER CASPIENNE

RIPHATH

GOMER (Cimmerii)

THIRAS (Thraces)

THUBAL

MESCHECH

THOGARMA ou THORGAMA

ASCENAS

JAPHET

LUDIM

ELISA

THARSCHISCH (Celtis)

UR (Orei)

Rodanim

Chittim

ARAM (Arimi)

SCHAM (Syria)

IAM SCHAMI ou MER DE SYRIE

ARPHAXAD (Arrapachitis)

ASSUR (Assyria)

MADAI (Medi)

MAGOG

CANAAN

BASAN

CAPHTORIM

AMMONITES

MOABITES

HAGARENES

CHASDIM (Chaldæi)

ELAM (Elymais)

PARAS (Persis)

LEHABIM (Libyas)

NABAIOTHS (Nabathæi)

UZ (Ausitæ)

MISRAIM

PATHROS

THEMANITES

SAPHTA

MADIANITES

ISMAEL (Arabes Bedouins)

DEDAN RHEGMA

OPHIR (Soopheira)

LUBIM (Nubæi)

CHAM

MER SOUPH ou MER DES JONCS

SALEPH (Salapeni)

CHAVILA?

OPHIR?

IOBAB (Iobaritæ)

LOCTAN (Arabes sédentaires)

GEBAL

SABA

HOMERITES

HADRAMAUTH

ADRAMITES

Sabbatha

M. Saphar

Mesa

Aden

Echelles

Myriamètres 10 20 30 40

Lieues Françaises 25 50 75 100

Chemins Sabloniques 100 200 300 400

GÉOGRAPHIE DES Hébreux.

Gravée par Thierry, rue des Mathurins St Jacques N°1. à Paris.

HÉSIODE, HOMÈRE, ORPHÉE,
neuf siécles avant notre ère.

VOYAGES DES ARGONAUTES ET D'ULYSSE.

Gravé par Thierry, rue des Mathurins St. Jacques No. 1. à Paris.

Géographie d'Hérodote

EUROPA

ASIA

LIBYA

Hyperborei

Arimaspi

Androphagi

Melanchlæni

Budini?

Argippæi

Gerrhi regio

Scythæ agricolæ

Scythæ regi

Thyssageta

TYRCÆ? (Jyreæ)

ISSEDONES

Via mercatorum

Scythæ profugi

Massagetæ

Sauromatæ

Mardi

Caspii

Caucasus Mons

Imaus Mons

Gandari

SACÆ

Argippæi

CHORASMII

SOGDIANA

Paetyica regio

Dahæ

Oxus F.

Bactra

BACTRIANA

Mardi

Indi

INDIA

Caucasus

Chalybes

Moschi

Colchi

Sindi

Dioscurias

Paphlagonia

Bithynia

Mysia

Lydia

Cappadocia

Caria

Pamphylia

Cilicia

Isauria

Cyprus

Amathus

Tyrus

Sidon

Damascus

Jamnia

Ascalon

Gaza

Pelusium

Memphis

Babylon

Susa

Ecbatana

Parætaceni

Media

Assyria

Ninus

Tigris F.

Euphrates F.

Arabia

Chaldæa

Persis

Persepolis vel Lothakhar

Paropamisus M.

Aria

Zarangæ vel Drangæ

Germanii

Gedrosia

Ora

Ichthyophagorum

Parthia

Hyrcani

Tapæ

Caspium Mare

Sinus Persicus

Mare Erythræum

Arabici Sinus

Ægyptus

Oasis vel Oasis

Beatorum insulæ

Ammonis templum

Augila

Hermopolis

Thebæ

Elephantine

Syene

Premis

Tachompso

Cambysis Exercitus

Meroe

Astaboras F.

Astapus F.

Automoles sive Asmach

Nilus Fl.

Macrobii

Troglodytæ

Troglodytarum Sinus

Æthiopes

Parsetani

Ichthyophagorum Ora

Nasamones

Asbytæ

Adyrmachidæ

Auseliæ

Cabalæ

Gilgammæ

Zaneces

Maxyes

Byzantes vel Gyzantes

Karchedon vel Carthago

Atlas Mt.

Atlantes

Ataranteş

Gindanes

Maclyes

Lotophagi

Gamphasantes

GARAMANTES

Tritonis Pal.

Ansenses

Tropicus Estivus

Peloponnesus

Creta

Sardinia (Sardon)

Cyrnos

Baleares

Tartessus

Cynesii

IBERIA

Pyrenæi Mts

Pyrene

Celtæ Scordisci

Odrysæ

Agathyrsi

Neuri

Alazones

Scythæ nomades

Callipidæ

Celtica

LIGYES

CELTÆ

Massilia

Rhodanus F.

Rhenus F.

Hercynia Sylva

Danubius F.

Ister F.

Thracia

Macedonia

Illyria

Adriaticum Mare

Tyrrhenum Mare

Mare Internum

Mare Atlanticum

Æstuaria Oceani

Cassiterides

Sarmatia

Scythia

Pontus Euxinus

Propontis

Hellespontus

Thracium Bosporus

Cimmerium Bosporus

Maeotis Palus

Tanais F.

Borysthenes F.

Hypanis F.

Tyras F.

Ister F.

Tibiscus F.

Tyrambica

Ægæum Mare

Sinus Adriaticus

Sinus Gallicus

Sinus Cantabricus

Fretum Herculeum

Gadeira

Pr. Soinem

Pr. Sacrum

Pr. Taenarum

Pr. Malea

Pr. Sunium

Pr. Triopium

Pr. Chelidonium

Pr. Sarpedon

Pr. Phœnicium

Pr. Boreum

Pr. Zephyrium

Pr. Hermæum

Pr. Mercurii

Pr. Metagonium

Pr. Apollinis

Pr. Solis

Pr. Cephallenia

Pr. Ithaca

Pr. Leucas

Pr. Actium

Pr. Acroceraunia

Pr. Lacinium

Pr. Japygium

Pr. Iapygia

Pr. Veneris

Pr. Pachynum

Pr. Lilybæum

Pr. Hermæum

Pr. Apollinis

Pr. Mercurii

Pr. Metagonium

Pr. Solis

Pr. Cephallenia

Pr. Ithaca

Pr. Leucas

Pr. Actium

Pr. Acroceraunia

Pr. Lacinium

Pr. Japygium

Pr. Iapygia

Pr. Veneris

Pr. Pachynum

Pr. Lilybæum

Gravé par Thierry, rue des Mathurins St. Jacques N°1. à Paris.

SYSTÈME DE PTOLÉMÉE

SYSTÈME D'ERATOSTHÈNE.

Systèmes Géographiques
DE
Ptolémée,
de Strabon & d'Eratosthène

SYSTÈME DE STRABON.

Gravé par Thierry rue des Mathurins St. Jacques N.o 1. à Paris.

Empire D'ALEXANDRE.

EUROPA

SCYTHIA

SARMATIA

GETÆ

SCORDISCI

ILLYRICUM

MACEDONIA

THRACIA

PONTUS EUXINUS

MARE INTERNUM

CRETA

CYPRUS

PHRYGIA

CAPPADOCIA

ARMENIA

MESOPOTAMIA

SYRIA

CILICIA

PALÆSTINA

ARABIA DESERTA

ARABIA PETRÆA

ÆGYPTUS

MARMARICA

CYRENAICI

CASPIUM MARE

HYRCANUM MARE

IBERIA

ALBANIA

COLCHIS

CHORASMII

Deserta

MASSAGETÆ

SACÆ

DAHÆ

SOGDIANA

BACTRIANA

MARGIANA

PARTHIA

HYRCANIA

ARIA

PARAPAMISUS

ARACHOSIA

GEDROSIA

CARMANIA

PERSIS

SUSIANA

BABYLONIA

ASSYRIA

ARABIA FELIX

Tropicus Cancri

ERYTHRÆUM MARE

Omanitæ

Echelles.

Myriamètres.

Lieues communes de France.

Stades Olympiques.

Parasanges.

Route d'Alexandre.

Gravé par Thierry, rue des Mathurins St. Jacques N°. 1. à Paris.

MONDE CONNU DES ANCIENS,
au 2me siècle de l'ère chrétienne.

Gravé par Thierry, rue des Mathurins St. Jacques N°. 1. a Paris.

Longitude du Méridien de l'Ile de Fer.

Longitude du Méridien de Lutece.

EUROPE ancienne

OCEANUS SIVE ATLANTICUM MARE

OCEANUS GERMANICUS

OCEANUS SARMATICUS

MARE SIVE CRONIUM

MARE INTERNUM

MARE

IERNE

Hebrides Is

Orcades Is

Thule

Verigon

Sitones

Hirri

Sali

Scythæ Reliquiæ

SCYTHARUM

Hunni

Agathyrsi

Borussi

Gothones

SARMATARUM

Colonia Europæ ingressa

Roxani (Rossiens)

Apauni Scythæ

Geloni

Budini

Saboci

Iazyges

Chuni (Hunni)

Rhoxolani

Basternæ

Peucini

Sarmatæ Prisci

Caucasus Mons

Pontus Euxinus

Paphlagones

Leuco-Syri

Phrygia

Cilices

Lydi

Cares

Cyprus

Rhodus

Cretæ

Thracia

Macedonia

Epirus

Graeci

Triballi

Dardani

Pannonia

Noricum

Rhætia

Vindelicia

Helvetii

Sequani

Germania

Belgæ

Britannia

Caledonii

Scoti

Hibernia

Gallia

Aquitania

Celtæ

Celtici

Lusitani

Vettones

Vaccæi

Cantabri

Asturia

Gallaici

Bæturia

Turdetani

Bastuli

Bastitani

Carthago nova

Carthago

Numidia

Africa

Mauretania

Baleares Is

Sicilia

Corsica

Sardinia

Italia

Etruria

Latium

Campania

Lucania

Apulia

Calabria

Ionium Mare

Adriaticum Mare

Tyrrhenum Mare

Cretum Mare

Helvetii

Boiorum

Marcomanni

Quadi

Hermunduri

Cherusci

Chatti

Sicambri

Batavi

Frisii

Cauci

Angli

Varini

Langobardi

Semnones

Lygii

Arii

Suevi

Venedi

Fenni

Iazyges

Roxolani

Budini

Geloni

Saboci

Chuni

Basternæ

Peucini

Sarmatæ

Echelles

Lieues de France.

Lieues Gauloises.

Milles Romains.

Stades Olympiques.

Gravé par Thierry, rue des Mathurins St. Jacques N°. 1. à Paris.

Gravé par Thierry, rue des Mathurins St. Jacques No. 1. à Paris.

ASIE MINEURE Ancienne

Echelles.

Milles Romains de 75 au degré.

Stades de 700 au degré.

Milles Grecs de 85 au degré.

Parasanges de 25 au degré.

Gravé par Thierry. rue des Mathurins St. Jacques N°1.

AFRIQUE ancienne

Echelles

Myriamètres. 10 20 30 40 50 60 70 80

Lieues de France. 25 50 75 100 125 150 175 200

Milles Romains. 100 200 300 400 500 600

Schœnes Egyptiens. 20 40 60 80 100 120 140 160

Stades Olympiques. 8 12 16 24 30 36 42 4800

ATLANTICUM MARE
MARE INTERNUM
ILLYRICUM GRÆCIA
PONTUS EUXINUS
ASIA
SIA
GALLIA
HISPANIA
ITALIA
Mare Adriaticum
Tarraco
Corsica
Sardonia
Sicilia
Syracusæ
Byzantium
Sinope
ASIA MINOR
Tarsus
Antiochia
Mesopotamia
Tigris F.
Euphrates F.
Babylon
BABYLONIA
Chaldæa
PERSIS
Persepolis
CARAMANIA
Sinus Persicus
Ichthyophagi
Creta
Rhodus
Cyprus
Palmyra
Damascus
SYRIA
Palestina
Tyrus
Hierosol.
Nili Ostia
Alexandria
Galigannica
Arabia Petræa
Memphis
Thamata
Thæmi
Gerra
Mada
Thæma
Leuce Come
Latrippa
Charlatha
Jabris
Omana
ARABIA
ARABIA DESERTA
Ararena
Macoraba
Sacatia
Nagrana
Sacalites Sinus
Asca
Mariaba
Sabæi et Hemeritæ
Chatramotitæ
Sochor
Syagros Pr.
Dioscoridis I.
Avalites Sinus
Barbaria
Avalitæ
Adulitæ
Ptolemæus
Zingeberi Regio
Azania
Rapta
Serapionis Pr.
Pr. Prasum
ERYTHRÆUM MARE
Aromatum Pr.
Hesperi cornua
Sinus Hespericus
Fortunatæ Ins.
Perorsi
Pharusi
Dorcadum
Mauri
Gætuli
Melano-Gætuli
Tropicus
Æstivus
AFRICA
LIBYA
Deserta Libyæ
Marmaridæ
Adrymachidæ
Nasamones
Angila
Ammon
Oasis Magna
Oasis Parva
Ptolemaïs
Thebæ
Apollinopolis Parva
Syene
Berenice
Premis Parva
Cambysis Ærarium
Satachtha
Napata
Candace
Tagaita
Meroe
Insula
Exules Egyptii
Semen
Gaza N.
Semberitæ
Asmach
Sebridæ
Buziabe
Regio
Myrrhifera Regio
Cinnamomifera Regio
Æthiopia Interior
Æthiopia Supra Ægyptum
Nubæ
Memnones
Libya Palus
Nigritæ Palus
Nigra Mel. Pal.
Nigris
Salucæ
Tombuctoo
Tucobath
Talubath
Tagama
Panagra
Cephas Mons
Xiphe M.
Barditus M.
Agizymba
Lunæ Mts
Linea Æquinoctialis
Hesperidum
Cyrenaica
Syrtis Major
Syrtis Parva
Leptis magna
Ptolemaïs
Barca
Cyrene
Hesperis
Mesa
Hippo Regius
Carthago nova
Pr. Saterum
Ebusus
Baleares Ins.
Ilicis
Massilia
Ligus
Alpes
Ariathrum Pr.
Erythia I.
Gorgades I.
Hesperides I.
Mogador
Lixus
Tingis
Tamusiga
Mycacatus
Hercules Pr.
Atlas
Fretum Herculeum
Sigia
Mediana
Tabudæ
Numidæ
Massylii
Masæsylii
Tingitana
Mauritania
Cæsariensis
Sitifensis
Carthago
Hippo Regius
Utica
Thapsus
Hadrumetum
Leptis magna
Sabrata
Oea
Tacapæ
Gætulia
Garamantes
Phazania
Garama
Gamphasantes
Thuben
Tabidium
Discera
Gigantes
Vallis Garamantica
Augilæ
Nasamones
Muchtusii
Chizambari
Metalgæ
Gerisa
Macæ Psyllenor. Ins.
Ausuchidæ
Ausuchi
Garamantes
Tritonis Palus
Triton F.
Lacus Libyæ Minor
Cydamus
Usaletus
Sabratha
Oea
Tacapæ
Syrtis Major
Syrtis Parva
Leptis magna
Ptolemaïs
Barca
Cyrene
Hesperis
Mesa
Hippo Regius
Carthago nova
Pr. Saterum
Ebusus
Baleares Ins.
Ilicis
Massilia
Ligus
Alpes
Ariathrum Pr.
Erythia I.
Gorgades I.
Hesperides I.
Mogador
Lixus
Tingis
Tamusiga
Mycacatus
Hercules Pr.
Atlas
Fretum Herculeum
Sigia
Mediana
Tabudæ
Numidæ
Massylii
Masæsylii
Tingitana
Mauritania
Cæsariensis
Sitifensis
Carthago
Hippo Regius
Utica
Thapsus
Hadrumetum
Leptis magna
Sabrata
Oea
Tacapæ
Gætulia
Garamantes
Phazania
Garama
Gamphasantes
Thuben
Tabidium
Discera
Gigantes
Vallis Garamantica
Augilæ
Nasamones
Muchtusii
Chizambari
Metalgæ
Gerisa
Macæ Psyllenor. Ins.
Ausuchidæ
Ausuchi
Garamantes
Tritonis Palus
Triton F.
Lacus Libyæ Minor
Cydamus
Usaletus
Sabratha

Gravé par Thiery, rue des Mathurins St. Jacques N°1.

LYCÉE AIGNET
* AIX *
BIBLIOTHÈQUE GÉNÉRALE

PALESTINE
sous les Romains

Royaume DES ISRAELITES SOUS DAVID ET SALOMON

Gravé par Thierry, rue des Mathurins St. Jacques N°. 1. à Paris.

Gravé par Thierry. rue des Mathurins St. Jacques No. 1. à Paris.

GRÈCE
Ancienne.
au commencement de l'Ère chrétienne.

Echelles.
Myriamètres.
Lieues de 25 au degré.
Stades de 600 au degré.
Stades de 800 au degré.

Gravé par Thierry, rue des Mathurins St. Jacques N°. 1.

Gravé par Thierry, rue des Mathurins St. Jacques N.o 1. à Paris.

ESPAGNE ANCIENNE

Echelles.

Lieues de 25 au degré.

Milles Romains de 75 au degré.

Gravé par Thierry, rue des Mathurins St. Jacques N°. 1.

CARTE DES GAULES

DIVISÉE

en Provinces Romaines

et comprenant

les Conquêtes des Francs

LES POSSESSIONS DES VISIGOTHS

celles des Ostrogoths

ET LE ROYAUME DES BOURGUIGNONS

jusqu'au commencement

DU VIe SIÈCLE.

BRITANNIA

GERMANIA

GALLIA CISALPINA

VENDELICIA

NORICUM

RHÆTIA

VENETIA

HISTRIA

CARNI

OCEANUS BRITANNICUS

ATLANTICUM MARE

MARE

HISPANIA

SINUS GALLICUS

INTERNUM MARE

LIGUSTICUM MARE

TYRRHENUM MARE

ADRIATICUM MARE

CELTICA

AQUITANIA

LUGDUNENSIS QUARTA

LUGDUNENSIS TERTIA

LUGDUNENSIS SECUNDA

BELGICA PRIMA

GERMANIA PRIMA

GERMANIA SECUNDA

MAXIMA SEQUANORUM

Trinobantes

Londinium

Atrebates

Regni

Cantium

Belgæ

Dumnonii

Durotriges

Vectis Ins.

Agnotes

Orisopiti

Uliarus I.

Aquæ Augustæ

Tolosates

Pictones

Turones

Lemovices

Arverni

Sequani

Helvetii

Leuci

Mediomatrici

Treveri

Remi

Senones

Carnutes

Aedui

Lingones

Sequani

Helvetii

Rauraci

Nemetes

Vangiones

Tabernæ

Vindelicia

Augusta Vindelicorum

Brixentes

Venostes

Brigantinus Lacus vel Venetus

Brigantia

Samulocenæ

Juvavum

Dunubius Fl.

Danubius Fl.

Ovilabis

Regina

Drausus Fl.

Forum Julii

Julium Carnicum

Emona

Tergeste

Aquileia

Concordia

Altinum

Patavium

Verona

Mantua

Aeste

Badrus

Cenomani

Brixia

Cremona

Placentia

Ticinum

Dertona

Augusta Taurinorum

Segusio

Eporedia

Vercellæ

Comum

Laus Pompeia

Mediolanum

Parma

Mutina

Bononia

Ravenna

Arimininum

Fanum Fortunæ

Ancona

Firmum

Asculum

Sinus Ligusticus

Portus Veneris

Luna

Florentia

Arretium

Perusia

Volaterræ

Vetulonii

Populonium

Ilva I.

Corsica

Aleria

Roma

Latium

Tarracina

Fretum

Taphros

Ostia

Ostiensis Portus

Antium

Tarquinii

Cære

Tiburtum

Tibur

Prom. Pyrenæum

Pyrenæi Montes

Narbo Martius

Tolosa

Carcaso

Narbonensis Prima

Narbonensis Secunda

Viennensis

Alpes Cottiæ

Alpes Graiæ et Penninæ

Alpes Maritimæ

Lugdunum

Colonia Trajana

Colonia Agrippina

Noviomagus

Augusta Rauracorum

Argentoratum

Mogontiacum

Confluentes

Bingium

Bonna

Juliacum

Tolbiacum

Arduenna Silva

Hercynia Silva

Rhenus Fl.

Mosa Fl.

Sequana Fl.

Ligeris Fl.

Garumna Fl.

Rhodanus Fl.

Arar Fl.

Druentia Fl.

Duria Fl.

Tiberis Fl.

Arnus Fl.

Sabatia

Genua

Vada Sabatia

Augusta Praetoria

Augusta Vagiennorum

Segusio

Taurini

Ebredunum

Caturiges

Vapincum

Brigantium

Lacus Lemannus

Lacus Verbanus

Lacus Larius

Lacus Benacus

Lacus Sebinus

Lacus Gebenna

Lacus Aquitanus

Lacus Ilerdensis

Lacus Clusius

Lacus Trasimenus

Lacus Fucinus

Lacus Vadimonis

Echelles

Myriamètres.

Lieues communes de France.

Lieues toulouses.

Milles Romains.

Gravé par Thierry, rue des Mathurins St. Jacques N° 1.

Empire Romain SOUS CONSTANTIN ET SOUS TRAJAN

Echelles.

Myriamètres.

Lieues Françaises.

Milles Romains.

Stades Olympiques.

Gravé par Thierry, rue des Mathurins St. Jacques N°1.

TABLE THÉODOSIENNE

DITE

CARTE DE PEUTINGER.

(Carte routière de l'Empire romain, réduite au sixième de la grandeur du manuscrit qui existe à la Bibliothèque Impériale et Royale de Vienne.)

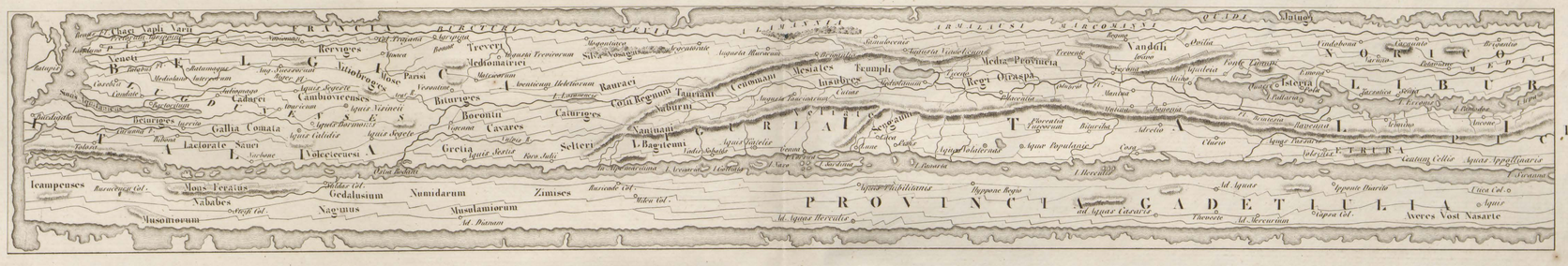

Gravé par Thierry rue des Mathurins St. Jacques N° 1.

EUROPE
APRÈS L'INVASION
des Barbares
au 3e siècle
À LA FIN DU Ve
et pendant une partie
DU VIe

Cercle Polaire Arctique

ILES BRITANNIQUES

OCÉAN ATLANTIQUE

MER BALTIQUE

MER MÉDITERRANÉE

SCANDINAVIE

PEUPLES FINNOIS

RESTES DES SCYTHES ANCIENS

HUNGARIE ou GRANDE HUNNIE

RESTES DES SARMATES

ROYAUME des BULGARES

ROYAUME DES VANDALES

GRAND EMPIRE GREC ORIENTAL

Signes conventionnels.
- Marche des Goths.
- Invasion des Saxons.
- Marche des Huns.
- Marche des Visigoths.
- Invasion des Ostrogoths.
- Invasion des Avares.
- Invasion des Lombards.
- Invasion des Bourguignons.
- Marche des Maures.
- Marche des Vandales.
- Marche des Suèves.
- Marche des Hérules.

Echelles
Myriamètres. 10 20 30 40
Lieues communes de France. 25 50 75 100
Milles Romains. 75 150 225 300

Gravé par Thierry rue des Mathurins St. Jacques N°1.

EUROPE
EN 1100
indiquant la date
DE LA FONDATION
DES DIFFÉRENS ÉTATS

Divisions Seigneuriales
DE LA FRANCE.

1 C. d'Oye (1069)
2 C. de Ponthieu (X.S.)
3 C. de Vermandois (930)
4 C. de Roucy (943)
5 C. de Flandre (862)
6 C. d'Artois (863)
7 C. d'Amiens (IX.S.)
8 C. de Soissons (X.S.)
9 C. de Champagne (953)
10 C. de Bar (1032)
11 C. de Brienne (IX.S.)
12 C. de Bar s.S. (1100)
13 C. de Brie (IX.S.)
14 C. de Montlhery (1015)
15 C. de Mantes (IX.S.)
16 D. de Normandie (912)
17 C. d'Evreux (IX.S.)
18 C. d'Alençon (IX.S.)
19 C. de Chartres (978)
20 C. du Gatinais (IX.S.)
21 C. de Joigny (1060)
22 C. d'Auxerre (1006)
23 C. de Nevers (IX.S.)
24 C. de Vendôme (IX.S.)
25 C. du Maine (X.S.)
26 C. d'Anjou (IX.S.)
27 C. de Blois (IX.S.)
28 C. du Perche (IX.S.)
29 C. de Touraine (X.S.)
30 C. de Nevers (X.S.)
31 D. de Bourgogne (987)
32 Franche Comté (1026)
33 C. du Beaujolais (X.S.)
34 C. d'Auvergne (840)
35 C. de la Marche (X.S.)
36 C. de Bresne (X.S.)
37 C. du Bourbonnais (1030)
38 V. du Berry (924)
39 C. de Poitiers (933)
40 V. du Limousin (X.S.)
41 C. d'Angoulême (IX.S.)
42 C. du Périgord (X.S.)
43 C. de Turenne (824)
44 C. du Forez (1070)
45 C. du Dauphiné (1040)
46 C. du Valentinois (950)
47 C. du Gévaudan (IX.S.)
48 C. du Quercy (980)
49 C. d'Agenois (IX.S.)
50 C. de Rhodez (1080)
51 C. d'Albi (IX.S.)
52 S. de Montpellier (1075)
53 C. de Provence (900)
54 V. de Béziers (1080)
55 V. de Narbonne (778)
56 C. de Carcassonne (948)
57 C. de Toulouse (849)
58 C. de Gardiac (IX.S.)
59 D. d'Aquitaine (IX.S.)
60 C. d'Armagnac (960)
61 V. de Bearn (820)
62 C. de Bigorre (943)
63 C. de Comminge (900)
64 C. de Foix (1062)
65 C. de Rhetz (1061)
66 C. de Roussillon (877)

Signification des abréviations.

R. Royaume.
D. Duché.
C. Comté.
V. Vicomté.
P. Principauté.
Rc. République.
S. Seigneurie.
Mt. Marquisat.
V.i Ville impériale.
Domaine du Roi de France.

Cercle Polaire Arctique

ATLANTIQUE

Islande

Finmærk

Queenland

Biarmie ou Permie

Finlande

Ingrie

Esthes

Lettonie

Livonie

Courlande

Schamaites

Gothie

Pomeranie

Mazovie

Kiof

Khyalisses

Polotsk

Smolensk

Tauride

Valachie

Cumanie

Constantinople

Candie

Chypre

Tunis

Alger

Fez

Echelles.
Myriamètres.
Lieues communes de France.
Milles Romains.

Gravé par Thierry rue des Mathurins St. Jacques N.o 1.

Géographie du MOYEN AGE
PRINCIPALEMENT AU IXe SIECLE.

Gravé par Thierry rue des Mathurins St. Jacques N°1.

EMPIRE DES MONGOLS.

Lieues de 25 au degré.

Gravé par Thierry. Rue des Mathurins St. Jacques N°. 1.

CARTE GÉOLOGIQUE D'EUROPE

DRESSÉE PAR M. J. J. N. HUOT.

d'après les travaux de M.M. A. Boué d'Omalius d'Halloy, de Buch et autres géologistes.

Terrain diluvien	Moderne ou Humus	FF
	Ancien, ou Blocs Erratiques	F
Terrain tertiaire, ou Supercrétacé		E
Terrain secondaire	Craie	d
	Calcaire Coquillier	D
	Grès rouge, Houille &c.	
Terrain primaire	Grauwe, Micaschiste	C
Terrain Volcanique	Moderne (Laves)	B
	Ancien (Basalte, trachites)	
Terrain Plutonique	Granites, Porphyres &c.	A

OCÉAN GLACIAL ARCTIQUE

Cercle Polaire Arctique

ÉCOSSE

ILES BRITANNIQUES

Iles Féroe

Ire Shetland

Ire Orcades

MER DU NORD

DANEMARK

SUÈDE

NORVÈGE

MER BALTIQUE

GOLFE DE BOTHNIE

GOLFE DE FINLANDE

RUSSIE

MER BLANCHE

MER NOIRE

TURQUIE

GRÈCE

ALLEMAGNE

FRANCE

ESPAGNE

PORTUGAL

ITALIE

Iles Baléares

MER TYRRHÉNIENNE

MER IONIENNE

MER ADRIATIQUE

MER MÉDITERRANÉE

AFRIQUE

OCÉAN ATLANTIQUE

LA MANCHE

Canal St. George

Skager Rack

Détroit de Gibraltar

I. de Corse

I. de Malte

I. de Rhodes

Ile de Candie

Echelles.

Lieues communes de France.

Milles d'Allemagne.

Milles Anglais.

Werste de Russie.

Gravé par Thierry Rue des Mathurins St. Jacques N°. 1.

CARTE PHYSIQUE et Minéralogique DES ILES BRITANNIQUES

présentant

les Bassins, les principales Montagnes, les Cours d'Eau, les Roches et les substances minérales.

V — Volcans éteints. Trachytes; Basaltes; Laves.

Cx — Cailloux roulés (Diluvium des anglais.)

F. — Sables; Argiles; Calcaires à bâtir; Calcaires siliceux; Marnes. — Grès; Gypse; Meulières. — Sulfure, Oxide de fer; Sulfate de strontiane.

D — Glauconie crayeuse; Craie tufau; Craie blanche. — Phosphate, Silicate, Sulfure de fer; Silex à briquet, à fusil; Sulfate de strontiane; Phosphate de chaux.

C — Calcaire marneux, Conchylien, Bleu (Lias), compacte, oolitique, ferrugineux, oolitique miliaire, à polypiers, corallique, lumachelle; Grès; Sables et grès ferrugineux; Marnes argileuses; Argile veldienne; Glauconie sableuse. — Selgemme; Sulfates de chaux, de strontiane, de baryte; Fer oligiste; Hydroxide, sulfure et phosphate de fer; Anthracite; Oxide de manganese; Argile à poterie et à foulon.

B — Grès rouge, Grès bigarré, arkose; Calcaires compacte, magnésien, fétide; Schiste bitumineux; Marnes bigarrées; Gypse; Carbonate, hydroxide, et Carbonate de fer; Manganese; Sulfate de baryte; Sulfure de plomb; Oxides de chrome et de zinc; Carbonate de cuivre.

A — Granite; Porphyre; Gneiss; Micaschiste; Schiste ardoisier et talqueux; Serpentine; Marbres statuaire et cipolin; Calcaire marbre; Grès rouge ancien; Argile schisteuse. — Koalin et Pétunzé pour la porcelaine; divers minerais de fer, de zinc, d'étain, de cuivre, de plomb et d'argent; Albâtre; Jaspe; Cristal de roche; Sulfate de baryte; Anthracite; Houille.

Bassins de la Grande Bretagne.

1 Bassin de la Spey.
2 Bassin du Tay.
3 Bassin du Forth.
4 Bassin du Tweed.
5 Bassin de la Tées
6 Bassin de l'Humber.
7 Bassin de la Tamise.
8 Bassin de l'Avon.
9 Bassin de la Clyde.
10 Bassin de la Nith.
11 Bassin de la Dée.
12 Bassin de la Severn.

Bassins de l'Irlande.

1 Bassin de la Foyle.
2 Bassin du Shannon.
3 Bassin du Blackwater.
4 Bassin du Barrow.

Echelles.

Lieues de France. 5 10 15 20 25

Milles Anglais. 10 20 30 40 50 60 70

Gravé par Thierry, rue des Mathurins St. Jacques N° 1.

Carte Physique et Minéralogique de la FRANCE

PRÉSENTANT

les Versans, les Bassins, les Montagnes, les grandes limites de Végétation, la pente des principaux cours d'eau, les Roches et les Substances minérales que recèle son Sol.

Myriamètres.

Lieues de 25 au Degré.

ANGLETERRE

MER DE LA MANCHE

MER D'ALLEMAGNE

MER MÉDITERRANÉE

ESPAGNE

SUISSE

ITALIE

CONFÉDÉRATION GERMANIQUE

Cie DE DU RHIN

Cie DE DE LUXEMBOURG

CERCLE BAVAROIS DU RHIN

Cie DUCHÉ DE BADE

RME LOMBARD VENITIEN

Pas de Calais

Golfe de Gascogne

Golfe du Lion

Bouches du Rhône

Golfe de Gênes

ILE DE CORSE

Pyrenées Galliberiques

Volcans éteints. — Trachytes; Basaltes; Laves.

E. Sables; Argiles; Calcaires à bâtir; Calcaires siliceux; Marnes. — Grès, Gypse; Meulières. — Sulfure, Oxide de fer; Sulfate de strontiane.

D. Glauconie crayeuse; Craie tufau; Craie blanche. — Phosphate, Silicate, Sulfure de fer; Silex à briquet, à fusil; Sulfate de strontiane; Phosphate de chaux.

C. Calcaires marneux, Conchyliten, Bleu (Lias), compacte, oolitique, ferrugineux, oolitique miliaire, à polypiers, coralligue, lumachelle; Grès; Sables et grès ferrugineux; Marnes argileuses; Argile veldienne; Glauconie sablonne. — Selgemme; Sulfates de chaux, de strontiane, de baryte; Fer oligiste; Hydroxide, sulfure et phosphate de fer; Anthracite; Oxide de manganese; Argile à poterie et à foulon.

B. Grès rouge, vosgien, bigarré, arkose; Calcaires compacte, magnésien, fétide; Schiste bitumineux; Marnes bigarrées; Gypse; Carbonate, hydroxide, et Carbonate de fer; Manganese; Sulfate de baryte; Sulfure de plomb; Oxides de chrome et de zinc; Carbonate de cuivre.

A. Granite, Porphyre; Gneiss, Micaschiste; Schistes ardoisier et talqueux; Serpentine; Marbres statuaire et cipolin; Calcaire marbre, Grès rouge ancien; Argile schisteuse. — Kaolin et Pelunzé pour la porcelaine; divers minerais de fer, de zinc, d'étain, de cuivre, de plomb et d'argent; Albâtre, Jaspe; Grisfal de roche; Sulfate de baryte; Anthracite; Houille.

1 Bassin de la Garonne. 2 Bassin de la Loire.
3 Bassin de la Seine. 4 Bassin du Rhône.
5 Bassin du Rhin. 6 Bassin de la Meuse.
7 Bassin de l'Escaut. 8 Bassin de la Somme.
9 Bassin de l'Orne. 10 Bassin de la Rance.
11 Bassin de la Vilaine. 12 Bassin de la Charente.
13 Bassin de l'Adour. 14 Bassin de l'Aude.
15 Bassin de l'Argens.

Les hauteurs en toises des différentes parties des Bassins sont indiquées par des numéros.

Versant Océanique.

Versant Rhénan.

Versant Méditerranéen.

Limites des 3 grandes régions de la végétation.

Gravée par Thierry rue des Mathurins St. Jacques N°. 1.

COUPES GÉOLOGIQUES.

Coupe des terrains entre Paris et Colmar.

(d'après M.r d'Omalius d'Halloy.)

Coupe des terrains entre l'Ardenne et le Limousin.

(d'après M.r d'Omalius d'Halloy.)

Terrain crétacé. A — Terrain de transport. B — Lias. C — Argiles-Lumachelles et Oolites supérieures. D — Grès rouge. F — Grès rouge et Néocomien. E — Calcaire compacte et Oolites moyennes. G — Oolites inférieures. H — Keuper et Muschelkalk. I — Muschelkalk. K — Terrain granitique et porphyrique. L — Terrain ardoisier. M — Calcaire grossier. N — Argile plastique et terres noires. O — Terrain d'eau douce supérieur. P — Terrain marin supérieur. Q — Calcaire siliceux, Gypse et marnes d'eau douce. R — Terrain Ammonéen. S — Terrain Pénéen. T — Terrain Granitique. U

Coupes des terrains dans les Pyrénées.

(d'après M.r de Charpentier.)

Coupe entre Peyrehorade et Larrosoaña.

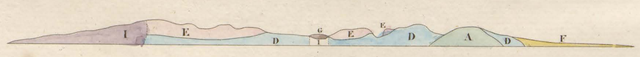

Coupe entre Lannemezan et la Cinca Riv.re

Coupe entre la Garonne et le Col de Sahun.



Coupe entre la Garonne et la Noguera.



Coupe entre Mas d'Azil et Urgel.

Terrain Granitique. A — Terrain de Schiste micacé. B — Terrain de Calcaire primitif. C — Terrain de transition. D — Terrain de Grès rouge. E — Terrain de Calcaire Alpin et du Jura. F — (Ophite de Palassou) Terrain amphibolique secondaire. G — Contrées non visitées. I

Coupe des terrains entre le Cumberland et Durham. *(Angleterre.)*

(D'après M.M. D. Conybeare et W. Phillips.)

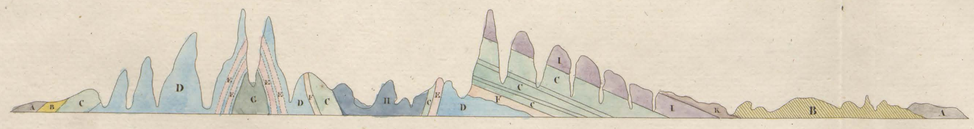

Coupe des terrains dans le Derbyshire.

Calcaire ancien. A — Houille. B — Calcaire de montagne. C — Argile Schisteuse. D — Schiste Diabase Hypersthene Syenite. E — Vieux Grès rouge. F — Terrain Granitique. G — Nouveau Grès rouge. H — Calcaire Schisteux. I — (Millstone Grit) Schiste, Grès et Calcaire. K

Gravé par Thierry, Rue des Mathurins St. Jacques 1.

MAPPE-MONDE
suivant la projection de Mercator

Gravé par Thierry rue des Mathurins St Jacques No 1. à Paris.

MAPPEMONDE
EN DEUX HÉMISPHÈRES

Gravé par Thierry rue des Mathurins St. Jacques No. 1. à Paris.

FRANCE en 1789

Echelles.

Myriamètres.

Lieues de 25 au Degré.

Milles d'Italie.

Gravé par Thierry rue des Mathurins St. Jacques N° 1.

Empire FRANÇAIS ET ROYAUME D'ITALIE 1812

Nota: Cette Carte étant seulement dressée pour faire voir les limites de la France à cette époque, pour plus de clarté on n'a pas indiqué les chaînes de Montagnes.

MER DU NORD

ANGLETERRE

MER D'IRLANDE

Canal de Bristol

Pas de Calais

LA MANCHE

MER MÉDITERRANÉE

Golfe du Lion

Golfe de Gênes

G. de Gascogne

ESPAGNE

SUISSE

CONFÉDÉRATION DU RHIN

PRUSSE

AUTRICHE

ITALIE

ROYAUME D'ITALIE

ROYAUME DE NAPLES

Corse

Londres

Paris

Bruxelles

Amsterdam

Berlin

Dresde

Vienne

Milan

Turin

Gênes

Naples

Rome

Lieues de France.

Myriamètres.

Gravé par Thierry, rue des Mathurins St. Jacques N°1.

Gravé par Thierry, rue des Mathurins St Jacques N° 1.



Géographie moderne.

Pl. 41

CARTE des Royaumes DE BELGIQUE et DE HOLLANDE

Gravé par Thierry. rue des Mathurins St. Jacques N°. 1.

ANGLETERRE

Gravé par Thierry, rue des Mathurins St. Jacques N.o 1.

ECOSSE

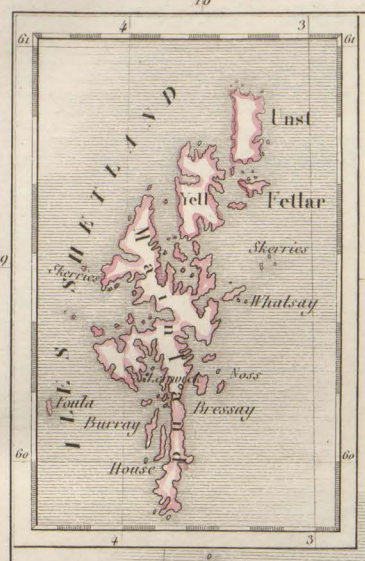

Pte. Shetland

Fair

V. Ronaldsay

Westray

Sanday

E.day

Stronsay

I. Pomona ou Mainland

Shapinshay

Kirkwall

Burray

S. Ronaldsay

Bona

Bara

C. Wrath

C. Whiten

B. de Pluaner

Dunnet

Canisbay

Détroit de Pentland

C. Dreby

Barvas

Stornoway

Thurso

Bower

Wick

Halkirk

Tongue

Thurso R.

Naver R.

Helmsdale R.

Clyne

Brora R.

Loth

Assynt

C. d'Assint

I. Skin

I. Bygom

Dornoch

G. de Dornoch

Golfe de Murray

Banff

C. Kinnaird's

C. Battery

Cullen

Nairn

Forres

Turreff

Peterhead

Inverness

Beauly R.

Ness R.

Loch Ness

Canal Caledonien

Speay R.

Deveron R.

Don R.

New-Aberdeen

Old Aberdeen

Balachroan

Dée R.

Cannay

Rum

Eigg

Coll

Tirée

Staffa

Iona ou I. Colm-Kill

Torosay

Aben Morer

Inverary

Colonsay

Scarba

Oronsay

I. Ila

Islay

Ptes de Rinns

Ile de Jura

Detroit de Jura

Cantyre

Campbeltowne

Rachlin

I. d'Arran

Kilbride

Kilmory

Lamlash

I. Holy

Ailsa

Sanda

C. Cantyre

Golfe de Clyde

Ben Nevis

Blair-Athol

Tummel R.

L. Bannoch

Trossachs

L. Tay

Kenmore

Dunkeld

Dundée

Forfar

Aberbrothock

Montrose

Bréchin

Perth

Scone

Tay R.

L. Dochart

Ben More

L. Earn

Earn R.

Abernethy

Cupar

S. Andrew's

Fife Ness

L. Ketterin

Ben Lomond

Dunblane

Kinross

Kelty R.

Forth R.

May I.

Stirling

Clackmannan

Dunfermline

Golfe d'Edinbourg

Haddington

Dunbar

Leith

Lammermuir Hills

C. St. Abbs

Berwick

Dumbarton

Glasgow

Renfrew

Paisley

Greenock

Hamilton

Clyde R.

Lanark

New-Lanark

Mt. Lowther

Mt. Lowther

Peebles

Tweed R.

Lauder

Dunse

Ednam

Kelso

Roxburgh

I. Holy

Staples

L. de Bute

Irvine

Ayr

Ayr R.

Stewartown

Douglas

Tinto Mt.

Selkirk

Jedburgh

Ettrick R.

Teviot R.

Cheviot

Sanquhar

Barr

Lochmaben

Dumfries

Nith R.

Annan

Solway-Firth

New Galloway

Kirkcudbright

Loch Ryan

Stranraer

Port Patrick

Wigton

G. Glentace

Belfast

Mull de Galloway

B. de Wigton

Golfe de Solway

Lieues communes de France.

Milles Anglais.

Gravé par Thierry. Rue des Mathurins St. Jacques N°. 1.

IRLANDE

Gravé par Thierry Rue des Mathurins St. Jacques N°. 1.

SUÈDE et NORVÉGE

Echelles.

Lieues communes de France.

5 10 15 20 25 30

Lieues de Suède.

6 12 18 24

OCÉAN GLACIAL

MER DU NORD

MER BALTIQUE

GOLFE DE BOTHNIE

GOLFE DE FINLANDE

Cercle Polaire Arctique

Skager-Rack

Cattegat

Gravé par Thierry, Rue des Mathurins St. Jacques N°. 1.

DANEMARK

Echelles.

Lieues de 25 au Degré.

Milles Danois.

Gravé par Thierry, rue des Mathurins St. Jacques N°1.

Carte de l'Allemagne par Cercles en 1789.

Numéros de renvois pour les Enclaves.

1. Cercle d'Autriche.	6. Cercle de Bavière.
2. ..... de Bourgogne.	7. ..... de Souabe.
3. ..... du Bas Rhin.	8. ..... du Haut Rhin.
4. ..... de Haute Saxe.	9. ..... de Westphalie.
5. ..... de Franconie.	10. ..... de Basse Saxe.

Lieues communes de France de 25 au Degré.

Milles d'Allemagne de 15 au Degré.

Gravé par Thierry rue des Mathurins St. Jacques N°. 1.

Carte de la Confédération Germanique

ÉTATS COMPOSANT LA CONFÉDÉRATION GERMANIQUE.

1	Autriche	Bohême.	16 Lippe-Detmold.
		Moravie.	17 Schauenbourg-Lippe.
		Silésie Autrichienne.	18 Waldeck.
		Tyrol	19 Schwarzbourg-Rudolstadt.
		Archid.ie d'Autriche.	20 Schwarzbourg-Sondershausen.
		Styrie.	21 Reusse-Greitz.
		Illyrie.	22 Reusse-Schleitz.
			23 Reusse-Lobenstein-Ebersdorf.
2	Prusse	Pomeranie.	24 Hesse-Electorale.
		Brandebourg.	25 Hesse-Hombourg.
		Silésie.	26 Hesse-Darmstadt.
		Saxe.	27 Francfort.
		Cd.é Dé du Bas-Rhin.	28 Saxe-Weimar.
			29 Saxe Meiningen Hildbourghausen
3	Danemark Holstein		30 Saxe Altenbourg.
4	Belgique Luxembourg		31 Saxe Cobourg Gotha.
5	Bavière.		32 Wurtemberg.
6	Saxe.		33 Bade
7	Holstein-Oldenbourg.		34 Hohenzollern-Sigmaringen.
8	Hanôvre.		35 Hohenzollern-Hechingen.
9	Mecklenbourg-Strelitz.		36 Lichtenstein.
10	Mecklenbourg-Schwerin.		
11	Brunswick.		37 Villes libres Lubeck.
12	Anhalt-Dessau.		38 Brême.
13	Anhalt-Bernbourg.		39 Hambourg
14	Anhalt-Köthen.		
15	Nassau.		

Échelles.

Lieuse de France de 25 au degré.

Mille d'Allemagne de 15 au degré.

Gravé par Thierry, rue des Mathurins St. Jacques N°1.

ALLEMAGNE CENTRALE

Numéros de renvoi pour les Enclaves et les Principautés.

1 Brunswick.	12 Reuss-Schleitz.
2 Anhalt-Dessau.	13 Reuss-Lobenstein-Ebersdorf.
3 Anhalt-Bernbourg.	14 Hesse-Electorale.
4 Anhalt-Köthen.	15 Hesse-Darmstadt.
5 Nassau.	16 Hesse-Hombourg.
6 Lippe-Detmold.	17 Francfort.
7 Schauenbourg-Lippe.	18 Saxe-Weimar.
8 Waldeck.	19 Saxe-Meiningen-Hildbourghausen.
9 Schwarzbourg-Rudolstadt.	20 Saxe-Altenbourg.
10 Schwarzbourg-Sondershausen.	21 Saxe-Cobourg-Gotha.

Echelles.

Lieues de France de 25 au Degré.

Milles d'Allemagne de 15 au Degré.

Gravé par Thierry, rue des Mathurins St. Jacques N°. 1.

Gravé par Thierry rue des Mathurins St Jacques No 1.

CARTE
d'une partie de l'Allemagne
Comprenant
LA BAVIÈRE, LE WURTEMBERG
ET LE Gd DUCHÉ DE BADE.

Echelles.
Lieues de France de 25 au degré.
1 2 3 4 5 10 15 20 25
Milles d'Allemagne de 15 au degré.
1 2 3 4 5 10 15

Gravé par Thierry rue des Mathurins St Jacques N° 1.

EMPIRE D'AUTRICHE

Echelles

Lieues de 25 au Degré.

Milles d'Allemagne.

Milles d'Italie.

Gravé par Thierry rue des Mathurins St Jacques N°1.

RUSSIE d'Europe

OCÉAN GLACIAL ARCTIQUE

Cercle Polaire Arctique

SUÈDE

NORVÈGE

Golfe de Bothnie

Golfe de Finlande

MER BALTIQUE

MER NOIRE

MER D'AZOF

MER CASPIENNE

MER DE KARA

NOUVELLE ZEMBLE (Nouvelle Zemble)

Canal de Matotchkine

Archangelsk

Petrozavodsk

Revel

Vologda

Jaroslaw

Kostroma

Moscou

Nijni Novgorod

Kazan

Viatka

Perm

Orenbourg

Saratof

Simbirsk

Penza

Tambof

Koursk

Kharkof

Poltava

Kief

Pskof

Riga

Vilna

Minsk

Grodno

Varsovie

Pologne

Galicie

Volhynie

Podolie

Moldavie

Valachie

Bessarabie

Crimée

Odessa

Kherson

Ekaterinoslaf

Taganrog

Stavropol

Tiflis

Géorgie

Imeretie

Mingrelie

Chirvan

Bakou

Derbent

Kouban

Caucase

Steppe de Kalmyzkaïa

Monts Karpathes

Monts Caucase

Fleuve Oural

Fleuve Volga

Fleuve Dnieper

Fleuve Don

Fleuve Dniester

Fleuve Danube

Fleuve Kouban

Fleuve Terek

Boucher du Danube

Boucher du Volga

Constantinople

Sinope

Bukharest

Dantzig

Lapmark

Finlande

Gothland

Oland

Oesel I.

Aland I.

Echelles.

Lieues de France.

Werstes de Russie.

Gravé par Thierry rue des Mathurins St. Jacques N.° 1. à Paris.

Echelles

Lieues de 25 au degré.

0 5 10 20 30 40 50

Milles d'Allemagne.

0 5 10 20 30

Carte historique DE LA POLOGNE presentant ses divers démembremens en 1772 1794 1795 1807 et 1815

Gravé par Thierry.

POLOGNE *avant 1772* — *après 1772* — *en 1793* — *démembrement général en 1795* ..... *en 1807* — *en 1809* — *en 1815 et 1833* — *Pays limitrophes* —

TURQUIE d'Europe

Echelles.

Lieues de 25 au degré

10 5 0 10 20 30 40 50

Agash de Turquie.

10 5 0 10 20 30 40

Gravé par Thierry, rue des Mathurins St. Jacques N°1.

Carte DE LA GRÈCE et de L'ARCHIPEL

Echelles.

Lieues de 25 au Degré.

0 5 10 15 20 25 30

Milles Grecs.

0 5 10 20 30 40 50 60 70 80 90 100

Gravé par Thierry, Rue des Mathurins St. Jacques N°1.

ITALIE
SUISSE
Berne
D'AUTRICHE
LOMBARD-VÉNITIEN
DUCHÉ DE PARME
DE TOSCANE
TURIN
Alexandrie
FLORENCE
CROATIE
TURQUIE
DALMATIE
MER ADRIATIQUE
GOLFE DE GÊNES
MER TYRRHÉNIENNE
MER MÉDITERRANÉE
MER IONIENNE
AFRIQUE
Busachi
I. de Malte
Milles d'Italie
Lieues communes de France

ITALIE

Gravé par Thierry r. des Mathurins St Jacques N.o 1.

SUISSE

Gravé par Thierry rue des Mathurins S. Jacques N.o 1.

Géographie moderne.

Pl. 61. et 62.

Gravé par Thierry rue des Mathurins St. Jacques N°1.

CARTE DE L'ASIE

OCÉAN GLACIAL ARCTIQUE

EUROPE

ASIE

MER DU SUD

MER DES INDES

MER DE BÉRING

MER D'OKHOTSK

MER DU JAPON

MER DE CHINE

MER MÉDITERRANÉE

MER NOIRE

MER CASPIENNE

MER ROUGE

GOLFE DU BENGALE

GOLFE PERSIQUE

MER D'OMAN

MER D'ARABIE

TURKESTAN INDÉPENDANT

EMPIRE DU MILIEU

EMPIRE BIRMAN

ILES PHILIPPINES

ILES MARIANES

ILES LAQUEDIVES

Déserts Arides de l'Arabie

ÉCHELLES

Lieues de 25 au degré.

100 200 300 400 500

Lieues de 20 au degré.

100 200 300 400

Lieues de 15 au degré.

60 120 180 240 300

Milles géographiques de 60 au degré

200 400 600 800 1000

Gravé par Thierry. Rue des Mathurins St. Jacques N.° 1.

CARTE
DE LA TURQUIE D'ASIE,
DE LA PERSE,
de la Tatarie Indépendante,
de l'Afghanistan,
DU BÉLOUTCHISTAN
ET DE L'ARABIE.

Echelles.
Lieues de France de 25 au degré.
25 50 75 100 125 150 175 200
Milles Géographiques.
60 120 180 240 300 360 420 480
Heures de Marche.
10 20 30 40 50 100 150

Gravé par Thierry, rue des Mathurins St. Jacques N° 1.

SIBÉRIE OU RUSSIE D'ASIE SEPTENTRIONALE

Gravé par Thierry. Rue des Mathurins St. Jacques N°. 1.

CARTE DE L'EMPIRE CHINOIS ET DU JAPON

Echelles.

Lieues de 25 au degré.

25 50 75 100 125 150 175 200 225 250

Lieues Marines.

20 40 60 80 100 120 140 160 180 200

Lys ou Stades Chinois.

100 200 300 400 500 1000 2300

Gravé par Thierry Rue des Mathurins St Jacques N°1.

Gravé par Thierry. Rue des Mathurins St. Jacques No. 1.

AFRIQUE

Echelles.

Lieues de France de 25 au degré.

Lieues Marines.

Journées de Caravanes chargées.

Journées de Caravanes légères.

Gravé par Tharrey Rue des Mathurins St. Jacques N°1.

Gravé par Thierry rue des Mathurins St. Jacques No. 1.

Gravé par Thierry Rue des Mathurins St. Jacques N° 1.

Amérique
SEPTENTRIONALE

Echelles.

Lieues de 25 au degré.

Lieues Marines.

Milles Géographiques.

Lieues d'Espagne.

Milles Anglais.

Gravé par Thierry, rue des Mathurins St. Jacques N°. 1.

AMÉRIQUE RUSSE, NOUVELLE BRETAGNE ET CANADA

Echelles.

Lieues de 25 au degré.

25 50 75 100 125 150 175 200 225 250 275 300

Lieues Marines.

20 40 60 80 100 120 140 160 180 200 220 240

Milles Anglais.

100 200 300 400 500 600 700 800

Gravé par Thiery, rue des Mathurins St. Jacques N°. 1.

CARTE DES ÉTATS-UNIS D'AMÉRIQUE

Echelles.

Lieues de France de 25 au degré.

Lieues marines de 20 au d.°

Milles Géographiques.

Milles Anglais.

Gravé par Thierry, rue des Mathurins S.t Jacques N.° 1.

CARTE DES ETATS-UNIS DU MEXIQUE

Echelles.

Lieues de 25 au degré
25 50 75 100 125 150

Lieues Marines
20 40 60 80 100 120

Milles Géographiques.
60 120 180 240 300 360

Lieues d'Espagne.
10 20 30 40 50 60 70 80 90 100

Gravé par Thierry. rue des Mathurins St. Jacques N° 1.

CARTE DES ANTILLES, DU GOLFE DU MEXIQUE ET DU GUATEMALA.

Gravé par Thierry, rue des Mathurins St. Jacques N°. 1.

LYCÉE MIGNET
BIBLIOTHÈQUE GÉNÉRALE

AMÉRIQUE
MÉRIDIONALE.
MER DES ANTILLES
COLOMBIE
BRÉSIL
BOLIVIA
PÉROU
PATAGONIE
Pampas
Tropique
Capricorne
Échelles.
Lieues de 25 au degré
Lieues de 20 au degré
Milles Géographiques.
Lieues d'Espagne.

Gravé par Thierry rue des Mathurins St. Jacques No. 1.

CARTE
DE LA
COLOMBIE
ET DES
GUYANES,
MER DES ANTILLES
BRÉSIL
Equinoxiale
Echelles.
Lieues de 25 au degré.
Lieues Marines.
Milles Géographiques.
Lieues d'Espagne.

Gravé par Thierry, rue des Mathurins St. Jacques No. 1.

CARTE du BRÉSIL

Échelles.

Lieues de 25 au degré.

Lieues Marines.

Milles Géographiques.

Lieues d'Espagne.

Gravé par Thierry rue des Mathurins St. Jacques, N°. 1. à Paris.

CARTE du BRÉSIL

Échelles.

Lieues de 25 au degré.

Lieues Marines.

Milles Géographiques.

Lieues d'Espagne.

Gravé par Thierry rue des Matharins St. Jacques N°. 1. à Paris.

Gravé par Thierry, rue des Mathurins St. Jacques No. 1. à Paris.

CHILI, PLATA ET PATAGONIE

Echelles.

Lieues de 25 au degré. 25 50 75 100 125 150 175 200

Lieues Marines. 20 40 60 80 100 120 140 160

Milles Géographiques. 60 120 180 240 300 360 420 480

Lieues d'Espagne. 25 50 75 100 125

Gravé par Thierry, rue des Mathurins St. Jacques N° 1.

Carte de l'Océanie

Gravé par Thiery, Rue des Mathurins St. Jacques N.° 1.

CARTE DE LA MALAISIE OU Grand Archipel D'ASIE

Echelles
Lieues de 25 au degré.
Lieues Marines.

Gravé par Thierry, Rue des Mathurins St. Jacques N°. 1.

CARTE DE LA MÉLANÉSIE OU NOUVELLE HOLLANDE.

Gravé par Thierry rue des Mathurins S. Jacques N.o 1.

ECOLE IMPERIALE DES MINES
CABINET
BIBLIOTHÈQUE